STRAATNAMEN VAN SINT-MICHIELSGESTEL VAN 1540 TOT 1953

De namen zijn ontleend aan archiefdocumenten (1), ze zijn onderverdeeld naar de uitgang van de naam : straat, weg, steeg, dreef, pad, laan, dijk en zonder uitgang.

- naamuitgang : **straat**

Het overgrote deel van deze straatnamen met de uitgang –straat zijn vernoemd naar het gehucht waar de betreffende straat doorheen loopt.

Beekstraat (1597)

Nog krijgt hij een stuk hopland, deels weide, groot anderhalf lopenzaad, alhier te Gestel gelegen aan de Beeckstraat, b.p. genoemde Pouwels en Oda.
Bron : BHIC 5121 45 242-v 1597

Beekkantsestraat (1658)

Nog krijgt hij een stuk hopland genoemd de Leege Streep, groot ca. 2 lopenzaad, gelegen te St. Michielsgestel ter plaatse genoemd aan de Beeckant, b.p. Mathijs Hendrick Willems, de gemeijnte, Lenaert Willem Molenbroecks, de Beeckantse straat daar.
Bron : BHIC 5121 49 64-v 1658

Beekkant, Bron : BOZ kaartuitsnede ARR-D383 , 1769

Beekkantsche straat aanvangende aan den Provincialen kunstweg St. Michielsgestel – Berlicum bij C nr. 1469 lopende door den Beekkant naar den Provincialen kunst-weg Vucht – St. Oedenrode bij C nr. 1160
Bron : BHIC 17 11188 Leggers der openbare wegen en voetpaden, Sint-Michiels Gestel , 1888

Beekvlietstraat (1952 - 2013)

Deze naam is gekozen, omdat het eindpunt (of het beginpunt) gelegen is nabij de hoofdingang van het seminarie Beekvliet. (Raadsbesluit 16 sept.1952)

Bellenbroeksestraat (1667)

Wij Ruth Corstiaen Spierincks en Frans Peters Haerwasser, schepenen verklaren dat voor ons is verschenen Marten Peters van de Ven als man van Anneke dochter van wijlen Louris Hendrick Francken, verkoopt aan Anthonis Jan Dircks een stuk akkerland, groot ca. 4 lopenzaad gelegen te Gestel b.p. Jan Roelofs hopkoper, Jan zoon Lourens Hendrick Francken dat ervan is afgedeeld, Adriaen Hanssen Spierincks, de gemeenschappelijke straat daar genoemd de Bellenbroekse straat.

kadaster 1832 sectiedeel B2 Bellenbroek en de Vaart

Braakstraat (of Brakenstraat) (1539)

Hubert zoon wijlen Jan Huben krijgt een akker van ca. 4 lopenzaad gelegen in de parochie Gestel genoemd de Hezele, b.p. de erfgenamen van Aert Janssen, Willem Marcelis en meer anderen, Jacop en Dingen, de gemeenschappeijke straat daar genoemd de Braeckstraet.

Bron : BHIC 5121 42 15-r 1539

een akker groot ca. 4 lopenzaad, gelegen te Gestel genoemd de Stempels, b.p. de H. Geest, jonker Johan Koenen en meer anderen, de Braeckstraat daar, Jacop Schuermans

Bron : BHIC 5121 44 213-r 1571

Genoemde Jan Damen als gemachtigde voor Geerling Damen krijgt een akker genoemd de Wabraeck, groot ca. 4 lopenzaad, gelegen in de parochie Gemonde te

St. Michielsgestel, ter plaatse genoemd in de Wabraeck, b.p. de erfgenamen van Willem Janssen van der Merendonck en meer anderen, het erf van het grote gasthuis van Den Bosch genoemd de Luijsakker, Jan Damen
(opmerking : de Luisakker lag op de Prang in Gemonde)
Bron : BHIC 512155 72-r, 1674

De Braakstraat lag op de Hezelaar bij de Stempels, de Poortakker en de Molen-akkers en wordt later ook Brok- of Broekstraat genoemd.

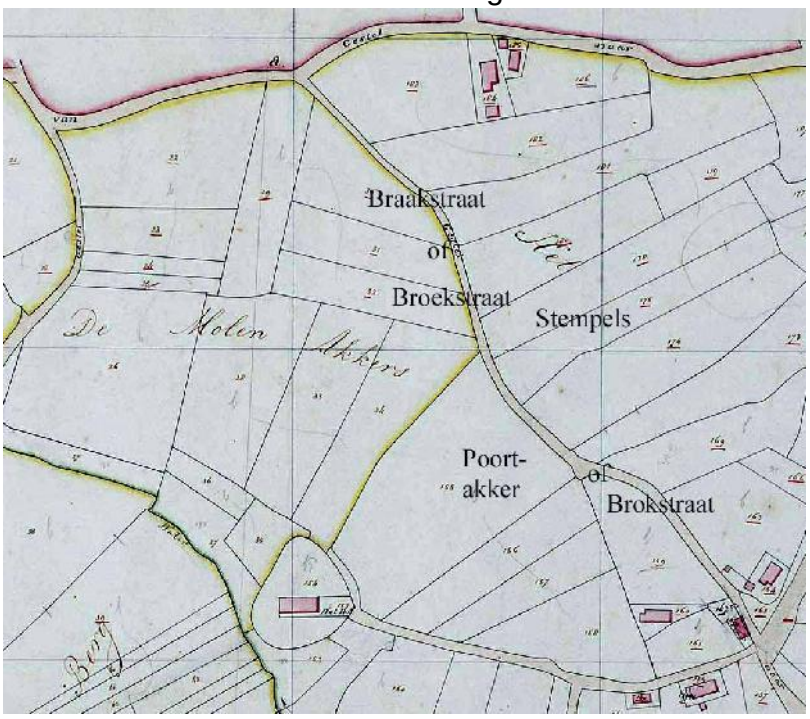

De Braakstraat is waarschijnlijk vernoemd naar de Wa(u)braecken die ter hoogte van de Prang lagen. Later waren daar de Walbraken.

Brandsestraat (1539 – 1952 - 2013)

Jan zoon wijlen Ariaen Pels krijgt een huis, erf en hofstad met een malder land gelegen in de parochie Gestel aan de Plack. Nog krijgt hij de voorste heide, b.p. de Branse heide, de Bransse straete.
Bron : BHIC 5121 42 10-v 1539
Brandschestraat van den Plijnschen dijk O naar den Horzikschen dijk en verder langs het Duifhuis naar den kunstweg de Hoogstraat
Bron : BHIC 17 11188 Leggers der openbare wegen en voetpaden, Sint-Michiels Gestel , 1888

kadaster 1832

Broekstraat (1558 - 2013)
Nog op onderpand van een stuk akkerland ter plaatse genoemd in de Broeckstraat, b.p. de erfgenamen van Peter van den Venne, Mercelis die Bose, Chatarijn Baars, de gemeenschappelijke straat.
Bron : BHIC 5121 43 71-r, 1558
akkerland groot ca. 3 lopenzaad gelegen in de heerlijkheid Gestel ter plaatse genoemd de Stempels, b.p. Jan Dierck Schuermans, Rutger Dielissen, Jan Diercx van de Ven, de Broeckstraat daar
Bron : BHIC 5121 47 82-r, 1639
een stuk akkerland groot ca. 2 lopenzaad op de Molenakkers gelegen, genoemd de De Venakker, b.p. Arien Voorthuijs, Willem de Bever, de weduwe van Jacob Gijselen, de Broekstraat
Bron : BHIC 5121 51 4-r 1661

Brokstraat (1675)
Nog krijgt dit lot 7 eikenbomen staande voor de Poortacker op de Brockstraat
Bron : BHIC 5121 56 62-r , 1675

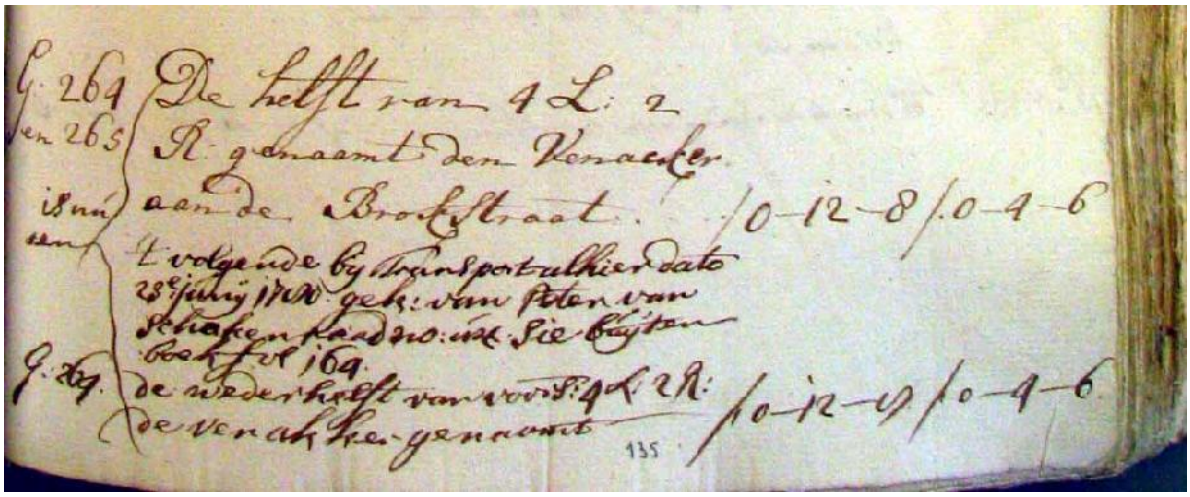

Bron : BHIC 5039 89 f132, 1777

Dooibroekstraat (1557)
Een stuk weiland genoemd de Doijbroeck, alhier gelegen ter plaatse genoemd de Doijbroeckstraat, b.p. Jan Dircks de oude, Mechteld dochter van Gerit Peters, Adriaen Peter Eijmberts, voor welk stuk land Jan zoon Dirck Jan Godschalks zijn zoon Dirck voor schepenen had gemachtigd om daarop deze rente van 6 gulden te mogen opnemen
Bron : BHIC 5121 43 26-v, 1557

Dommelstraat (1952)
Deze naam is ontleend aan de in de nabijheid stromende rivier (beek) de Dommel. (Raadsbesluit 16 sept.1952) Tegenwoordig Ceintuurweg geheten.

Donksestraat (1562 – 1952 - 2013)
woonhuis, tuin en akker- en hopland gelegen te Gestel aan de Doncxe straat, b.p. b.p. de gemeenschappelijke straat, Jacop van Grueninghen, Gerit Geerincks, Dirck Otten
Bron : BHIC 5121 43 295-v, 1562
De Donksche straat aanvangende aan de grensscheiding met de gemeente den Dungen bij B nr 41 in Z richting tot den Bosschen pad bij de St. Antonius akker

Bron : BHIC 17 11188 Leggers der openbare wegen en voetpaden, Sint-Michiels Gestel , 1888

Bron : BOZ kaartuitsnede ARR-D383 , 1769

Deze naam is ingeburgerd en komt ook op de kadastrale kaarten voor. (Raadsbesluit 16 sept.1952)

Duifhuisstraat (1952 - 2013)

Deze benaming is gekozen omdat deze straat de Pettelaarseweg met het “Duifhuis”verbindt.

Bron : (Raadsbesluit 16 sept.1952)

Bron : BOZ kaartuitsnede ARR-D383 , 1769

Gemondsestraat (1539 - 1832)

een huis, erf, hofstad, etc. met het huisje en de boomgaard met houtopstand etc. gelegen in de parochie Gemonde, groot ca. 4 lopenzaad, b.p. de Gemondse straat, Jan Lodewjk van der Strijpt, Peter Jan Huben.
Bron : BHIC 5121 42 19-r, 1539

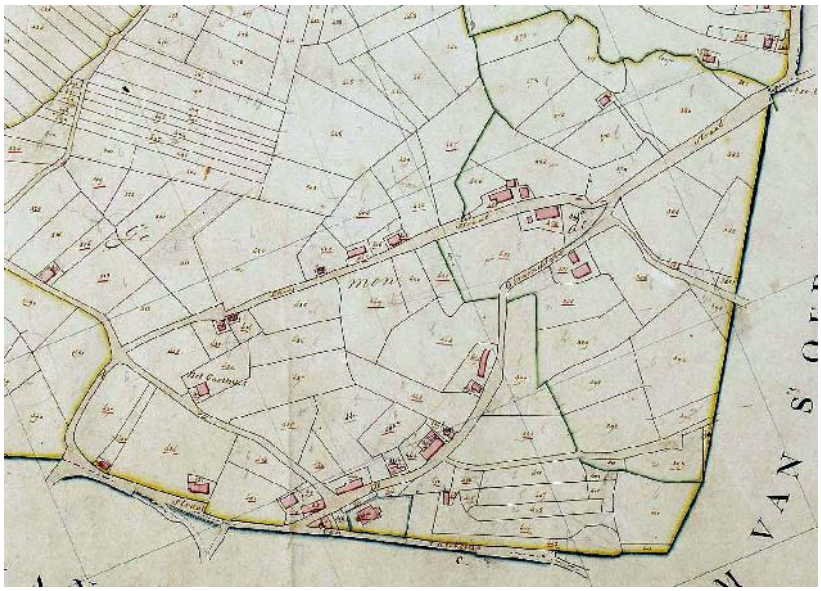

kadaster 1832 Gemondsche straat

Gestelsestraat (1832)

kadaster 1832 Gestelsche straat

In 1952 is deze straatnaam gewijzigd in Maaskantje

Gijzelaarsstraat (1952 - 2013)

Deze naam is gekozen ter herinnering aan het feit, dat het in de nabijheid van deze straat gelegen “Seminarie Beekvliet” gedurende de bezettingsjaren 1940 – 1944 door de Duitsers als gijzelaarskamp werd gebruikt.
Bron : (Raadsbesluit 16 sept.1952)

Gildestraat (1952 - 2013)

Deze naam is gekozen omdat op een perceel langs deze straat sinds mensen-heugenis de “schutsboom”stond van het Gilde “Sint Antonius en Barbara”
Bron : (Raadsbesluit 16 sept.1952)

Grote Molenstraat (1663 – 1952 - 2013)

nevens de Groote Meulestraat
Bron : BHIC 5039 63 perceel R171, 1663
De Groote Molenstraat van de Brandsche straat NO naar den kunstweg bij den Dungen.
Bron : BHIC 17 11188 Leggers der openbare wegen en voetpaden, Sint-Michiels Gestel , 1888

Heesakkerstraat (1952 -2013)

Deze naam is gekozen om de van ouds bekende naam Heesakkers te doen voortleven.
Bron : (Raadsbesluit 16 sept.1952)

Heistraat (1562 tot 1952)

akkerland gelegen te Gestel in de Heystraat, welke akker wordt genoemd de Pellenecker
Bron : BHIC 5186 1464, 1561

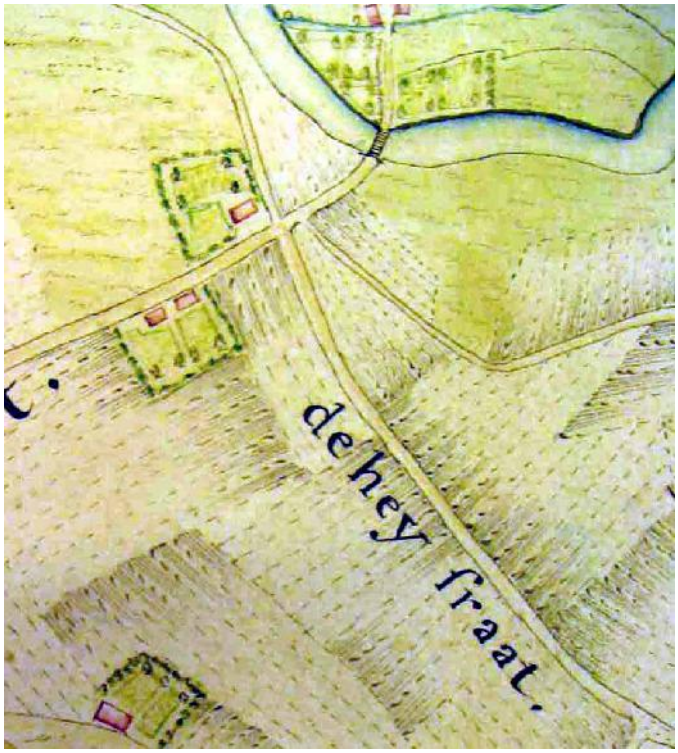

Bron : BOZ kaartuitsnede ARR-D383 , 1769

Bij Raadsbesluit van 16 sept. 1952 is besloten om de Heistraat in het vervolg Esscheweg te noemen.

Hemelrijkstraat (1952 - 2013)

Deze benaming is ontleend aan het aan deze weg gelegen landgoed “Hemelrijk”.
Bron : (Raadsbesluit 16 sept.1952)

Hoefstraat (1952)

Deze naam is ontleend aan de oude benaming “De Hoef” die in de volksmond gebruikt werd ter aanduiding van de gronden waarover deze weg gedeeltelijk loopt.
Bron : (Raadsbesluit 16 sept.1952)

Hoogstraat (1538 – 1952 - 2013)

Een akker gelegen op de Hoge Strate in de parochie Gestel, b.p. Thonis van Os, Willem Goerts, Lenaert Gelaevimans.
Bron : BHIC 5121 42 3-r, 1538

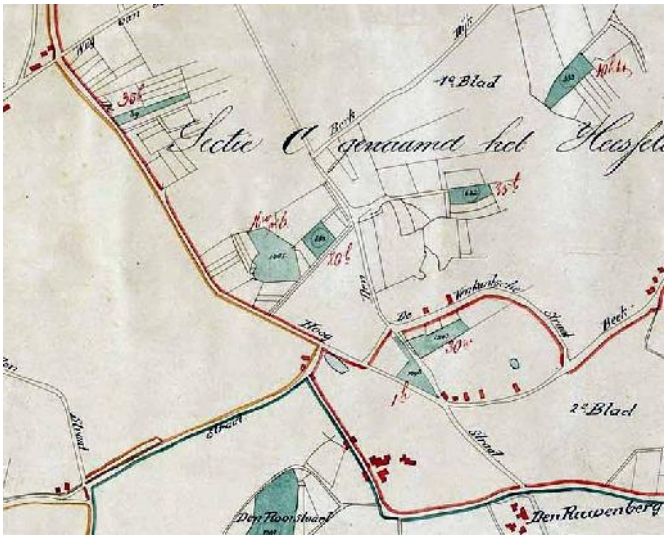

kadaster 1832 De Hoogstraat

In de periode 1843 – 1887 werden door de provincie de doorgaande wegen van een grindverharding voorzienIn 1870 werd de weg tussen Sint-Michielsgestel – Den Dungen – Berlicum van een grindverharding voorzien, de Hoogstraat was onderdeel van deze verbetering.

Hoolstraat (Thede) (1663)

een hofstad en akkerland groot ca. 6 lopenzaad in St. Michielsgestel ter plaatse aldaar genoemd Thede aan de Koelenboom, b.p. de weduwe van Frans Roscam, de gemeenschappelijke straat genoemd de Hoolstraat
Bron : BHIC 5121 51 45

Hoolstraat (Gemonde) (1639)

een stuk akkerland groot ca. 2 lopenzaad, gelegen op de Ochellen genoemd de Hoolstraat, het Slijcksesterzaad, b.p. Willem Daemen, Jan Rutten, Peter Fransen, de kinderen en erfgenamen van Daem Peters.
Bron BHIC 5121 47 77-v, 1639
Genoemde Joost Govaerts krijgt een stuk akkerland genoemd de Wielakker, groot ca. 5 lopenzaad, gelegen alhier aan de Hoolstraat, b.p. Henrick Roelens en meer anderen, de gemeenschappelijke straat.
Bron : BHIC 5121 48 126-v , 1656

Horziksestraat (Horckse-, Horricxestraat) (1675 – 1952 - 2013)

-nog krijgt hij 3 veldjes aan de Wiel, b.p. het vierde lot, het tweede lot, de Horckse straat
-hopland, groot ca. 6 lopenzaad, alhier gelegen aan de Brantse heide voor de Wiel daar, b.p. het derde lot, de Horckse straat
Bron : BHIC 5121 55 126-v, 1675

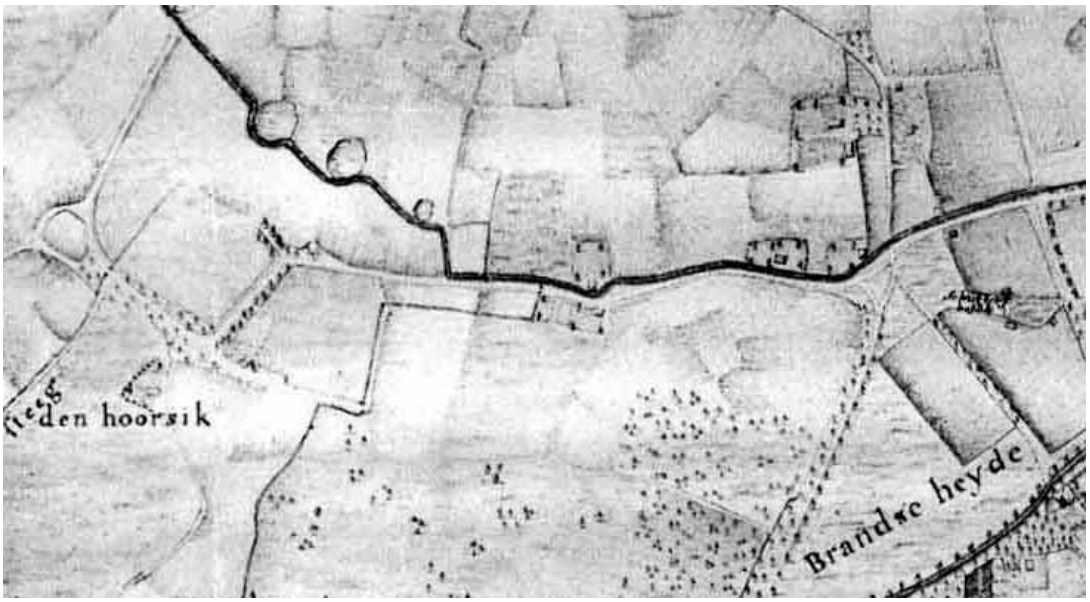

Bron : BOZ kaartuitsnede ARR-D383 , 1769

een half lopenzaad teulland, alhier binnendijks land in de Horricxse straat gelegen, b.p. de kinderen en erfgenamen van de vrouw van van Houtum in Den Bosch, de weduwe van Dirck Jacobs, genoemde Horricxse dijk, zoals de verkoper dat van zijn ouders heeft verkregen.
Bron : BHIC 5121 60 197-v, 1698

De Horziksche straat Z tusschen de zogenaamde Lange Winkels en de Vaart en verder W van den Horzikschen dijk tot de Brandsche straat.
Bron : BHIC 17 11188 Leggers der openbare wegen en voetpaden, Sint-Michiels Gestel , 1888

Houwsestraat (1675 – 2013)

perceel akkerland groot ca. 6 lopenzaad, alhier ter plaatse genoemd op de Keer, b.p. de weduwe en kinderen van Dirck Dielissen, de gemeenschappelijke Houwstraat daar, de erfgenamen van Peter van de Heuvel, Adriaen Jan Dircks, zijnde laag en waterachtig
Bron : BHIC 5121 56 15-v , 1675
Houwsche straat tot de Wolfspad
Bron : BHIC 17 11188 Leggers der openbare wegen en voetpaden, Sint-Michiels Gestel , 1888

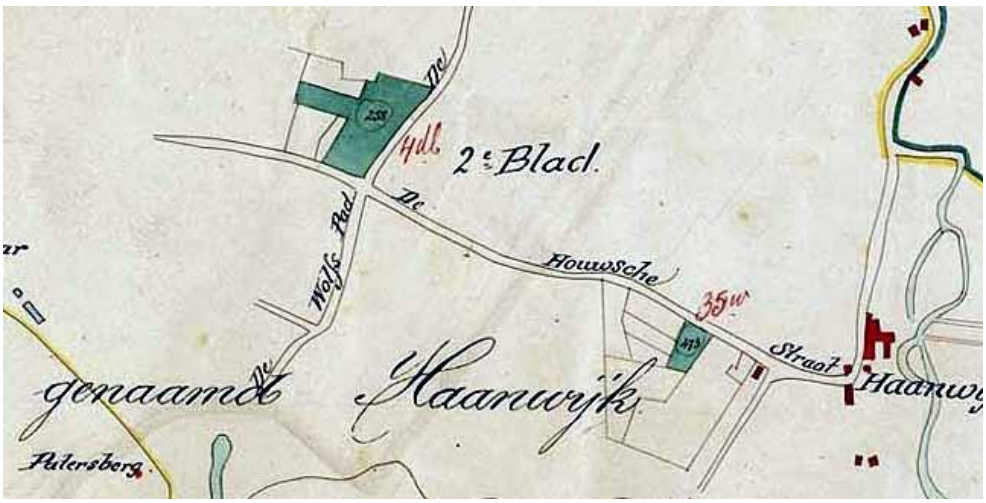

kadaster kaart 1832 Houwsche straat

Hovel- of Hoevel- of Heuvelstraat (1540)

een akker genoemd de Hovelstraet groot ca. 6 lopenzaad gelegen in de parochie Gemonde jurisdictie van Gestel
Bron : BHIC 5121 42 23-r 1540
akkerland groot ca. 2 lopenzaad gelegen in St. Michielsgestel ter plaatse genoemd Dochel, b.p. Jan Rutten, Peter Franssen, de Dochelsche Beemden, de Hoevelstraat
Bron : BHIC 5121 17-v , 1638
akkerland genaamd de Heuvelstraat groot ca. 2 lopenzaad kleine maat van 33 roedes per lopenzaad, gelegen in de parochie Gemonde alhier te Gestel, b.p. de weduwe van Bastiaen Wouters, de lopende straat, de erfgenamen van Willem Janssen van der Merendonk
Bron : BHIC 5121 55 115-v, 1674

Kapelbergstraat (1952 – 2013)

Deze naam is gekozen daar deze straat leidt naar de op Ruimel gelegen Kapelberg.
Bron : (Raadsbesluit 16 sept.1952)

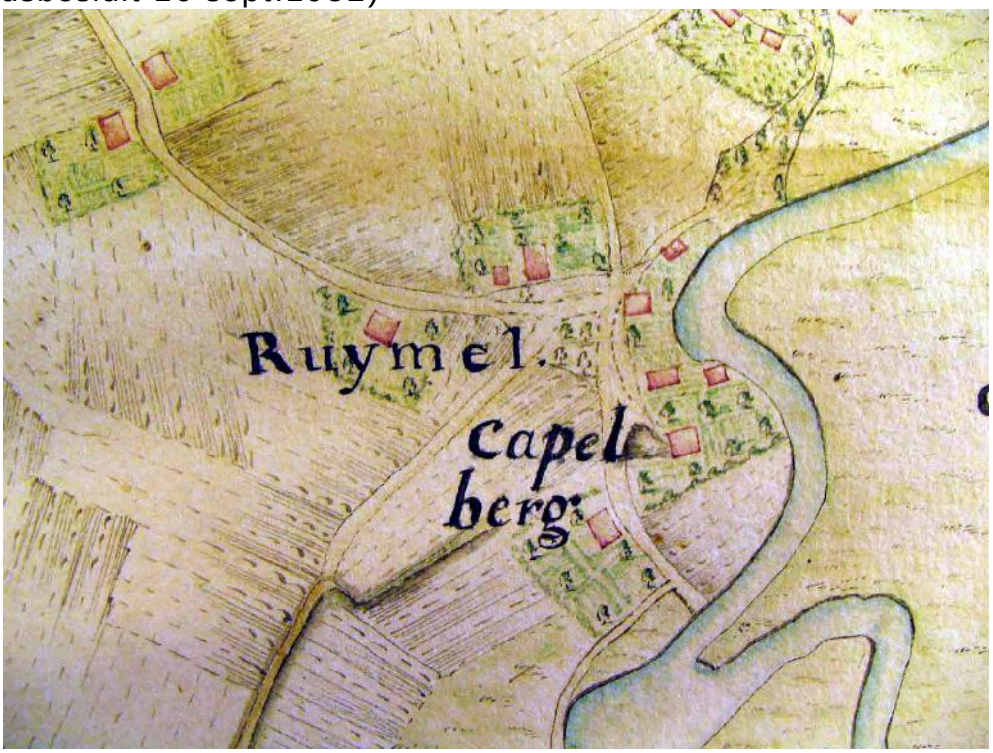

Bron : BOZ kaartuitsnede ARR-D383 , 1769

"Het gehucht Ruimel, in de XVI eeuw Rumel en vroeger Rumelo geschreven, kan zijn naam ontleenen aan "rum" (2) ruim en "lo" Bosch, en niets anders dan eene ruime, uitgestrekte boschaadje beteekenen. Het Bosch of foreste in Rumelo werd ten jare 1006 door Ansfried bisschop van Utrecht aan het Benedictijner-klooster Hohorst bij Amersfoort geschonken. (3) Volgens meer gemeld pouillé van 1520 was de kapel daar ter plaatse aan den H. Joannes toegewijd, en was daarin eene wekelijksche Mis gesticht met de inkomste van 40 pond paijment ; (4) een ander poillé van 1558 vermeldt den H. Johannes Evangelist als beschermheilige. (5) De standplaats van dit bedehuis is nog heden ten dage in den zoogenaamden Kapelberg bekend gebleven. In een privilegie-brief van 24 junij 1531 spreekt men van de kerk van St. Willibrordus in het gehucht Rumel in de heerlijkheid Gestel bij Herlaar. Welligt droeg de St. Janskapel den naam van St. Willibrorduskapel , omdat zij eerst aan den H. Willibrord en later aan den H. Joannes was toegewijd, of wel omdat de kapel tot eene grijze oudheid opstijgt, vermits zij van duifsteen was gebouwd, en men dezelve aan de tijden van den H. Willibrord heeft willen verbinden. Indien zij van het begin der VIII eeuw dagteekent, dan zal men eerst aan

eene houten kapel te denken hebben, die dáár door den H. Willibrord of volgelingen werd opgeslagen om het heidendom daaronder te begraven. Deze bloote gissing vindt eenigen schijn, omdat ten jare 1683 in den kapelberg een steen met het volgende opschrift gevonden is : “C. Januarinus-Sextus-Interpres-Vivus.Sibi-Fecit”, waarvan de vertaling luidt : “Cyrus Januarinus Sextus, de tolk, heeft zich dit (gedenkteeken) bij zijn leven opgerigt”. Drie jaren later werd een witte gelofte- of altaarsteen, aaan Hecules toegewijd, met het volgende verminkt opschrift uitgegraven :….acusano (Magnusano) Herculi-Sacru (sacrum) Flavius-Vihtirmatis Fil (filius)-S. mmus (summus) Magistra (magistratus) – ivitatis (civitatis-volkstam) Batavor (Batavorum) V.S.L.M..(6) Bij latere opdelvingen en wel in het jaar 1839 met zorg gedaan, heft men in den heuvel geene Romeinse oudheden meer ontdekt.”
(2) Weiland. Woordenb. woord “ruim”
(3) Hist. Genoots. Utrecht. Codex dipl. 1853 p.166. Vidimus-brief van 1050.
(4) Archief St. Pieter ’s Bosch.
(5) Analectes I. 260.
(6) Dr. C.R. Hermans. Mengelw. I.305-A.J. van der Aa art. Kapelberg”

Bron : L.H.C. Schutjes. Geschiedenis van het Bisdom ’s Hertogenbosch, St. Michiels Gestel 1870-1876 dl V

Keersestraat (1667)

6 lopenzaad gelegen te St. Michielsgestel aan de Dungense Cant, ter plaatse genoemd op de Keer aan de Stoep, b.p. de erfgenamen van Lourens Hendrick Francken, de gemeenschappelijke straat genoemd de Keersestraat, Adriaen Dircks, de gemeenschappelijke straat genoemd de Bellenbroeckse straat
Bron : BHIC 5121 55 37-v, 1667

Bron : BOZ kaartuitsnede ARR-D383 , 1769

Zouden de wielen aan de dijk liggend de naam Bellenbroek misschien verklaren ?

Kleine Molenstraat (1652 – 1952 – 2013)

akkerland, groot ca. 3 lopenzaad ter plaatse bij de Kleine Meulestraat op de Dungense Cant alhier, b.p. Thonis Thionissen, Peter Joordens
Bron : BHIC 5121 48 14-r, 1652
Kleine Molenstraat aanvangende bij nr 810 NO langs B nr 784, 783, 773, 772, 765, 764, 763 en 761 tot 760.
Bron : BHIC 17 11188 Leggers der openbare wegen en voetpaden, Sint-Michiels Gestel , 1888

Korenstraat (1952 – 2013)

Deze naam is gekozen om er aan te herinneren, dat de gronden van de Heesakkers eertijds voornamelijk uit korenakkers bestond.
Bron : (Raadsbesluit 16 sept.1952)

Kort Griensvensestraat 1832)

Zie kaartje bij Gestelsestraat.
In 1952 is deze straatnaam gewijzigd in Grinsel, dit is een afleiding van griensvenne.

Kruisstraat (Gemonde) (1597 – 1952 – 2013)

Een zesterzaad, gelegen in de parochie van Gemonde en jurisdictie van Gestel aan de Cruijsstraat, b.p de kerk van Gemonde, meester Jan Cornelis, de *vaarweg* daar
Bron : BHIC 5121 45 258-r, 1597

Kruisstraat (Moerschot) (1792)

Lant in 't Moerschot bij de Kruisstraat (Maatboek nrs 544,545 dit is bij de kad. nrs C473 –C476)
Bron : BHIC 5185 1103 ,1792

Lariestraat (1784 –1952 – 2013)

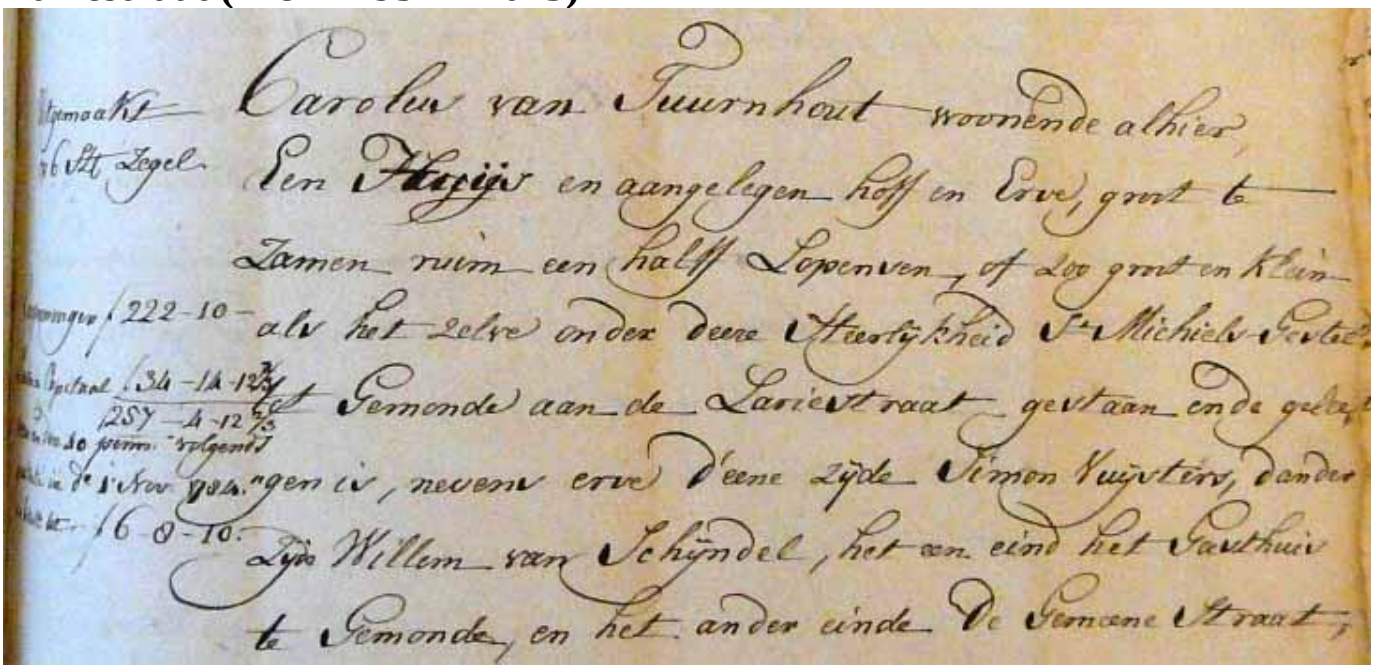
Bron : BHIC 5121 69 fol. 163, 1784

De Lariestraat van af de Limiet van Bokstel bij D nr 592 tot den kunstweg bij D nr 985
Bron : BHIC 17 11188 Leggers der openbare wegen en voetpaden, Sint-Michiels Gestel , 1888

Lookertsstraat (1952 – 2013)

De naam is afgeleid van de kadestrale benaming “Het Lookert”
Bron : (Raadsbesluit 16 sept.1952)

Loopstraat (Loopendestraat) (1674 –1952- 2013)

-akkerland groot ca. 3 lopenzaad, gelegen in de parochie van Gemonde te St. Michielsgestel, langs de Lopende Straat naast het dorenboompke daar, b.p. Willem Janssen van der Merendoncnk, Evert Willems de Bever, de kerk van Gemonde, Meriken Peter Franssen
- een akker groot 2 en een halve lopenzaad gelegen in de parochie van Gemonde onder Gestel aan de lopende straat, ter plaatse genoemd de Loopstraat, b.p. Evert Willem de Bever, de Loopstraat, de erfgenamen van Peter Franssen, de kerk van Gemonde, laag en waterachtig land
Bron : BHIC 5121 55 respectievelijk 27-v, 1673 en 115-v, 1674

De Loopstraat aanvangende aan den kunstweg te Gemonde tot de weg van de Wielsche Hoeve naar Gestel bij de Veestraat
Bron : BHIC 17 11188 Leggers der openbare wegen en voetpaden, Sint-Michiels Gestel , 1888

Molenbergsstraat

Naam ontleend aan de terreinhoogte, die door deze straat wordt omsloten en waarop vroeger een windmolen stond.
Bron : (Raadsbesluit 16 sept.1952)

uit collectie heemkundevereniging nr 2401 (fam. Van Lieshout)

Molenstraat (1569)

akkerland heeft gegeven, gelegen te Gestel ter plaatse genoemd in de Meulenstraat
Bron : BHIC 5121 44 121-v, 1569

Bron : BOZ kaartuitsnede ARR-D383 , 1769

Nieuwstraat (1952 – 2013)

In 1865 begon Corneille Hipolithe Berail, bewoner van de kleine Ruwenberg, met een geldinzamelingsaktie onder de bewoners van Sint-Michielsgestel om de zandweg van de kom van het dorp naar de kleine Ruwenberg (de Heesakker-schenweg) van een grindlaag te voorzien, omdat de gemeentekas niet toeliet deze weg te verharden.

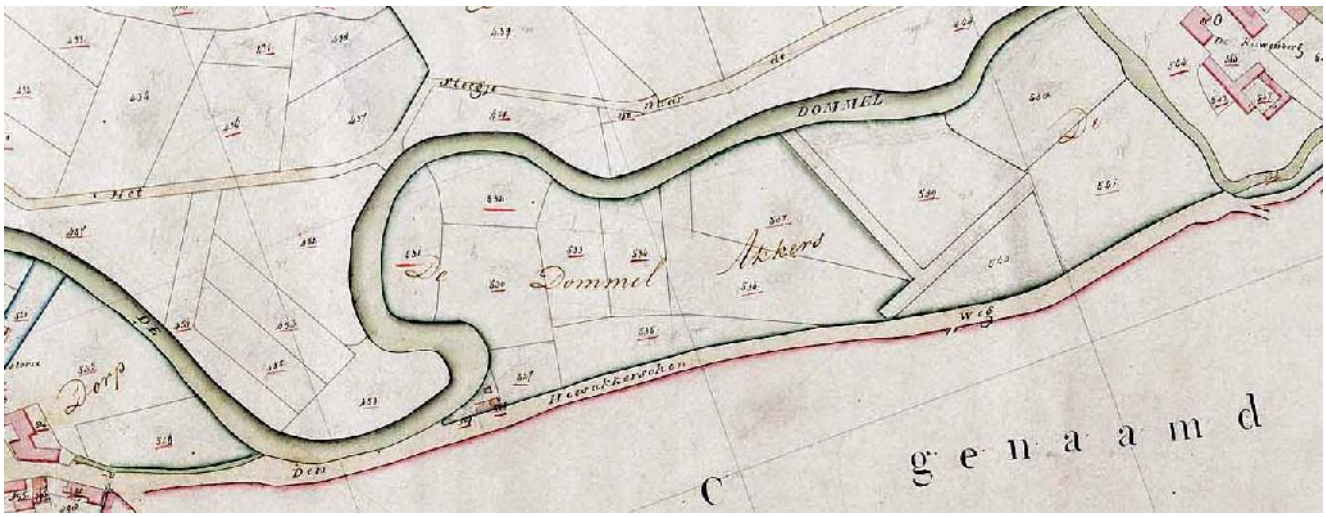

kadaster kaart 1832 den Heesakkerschenweg

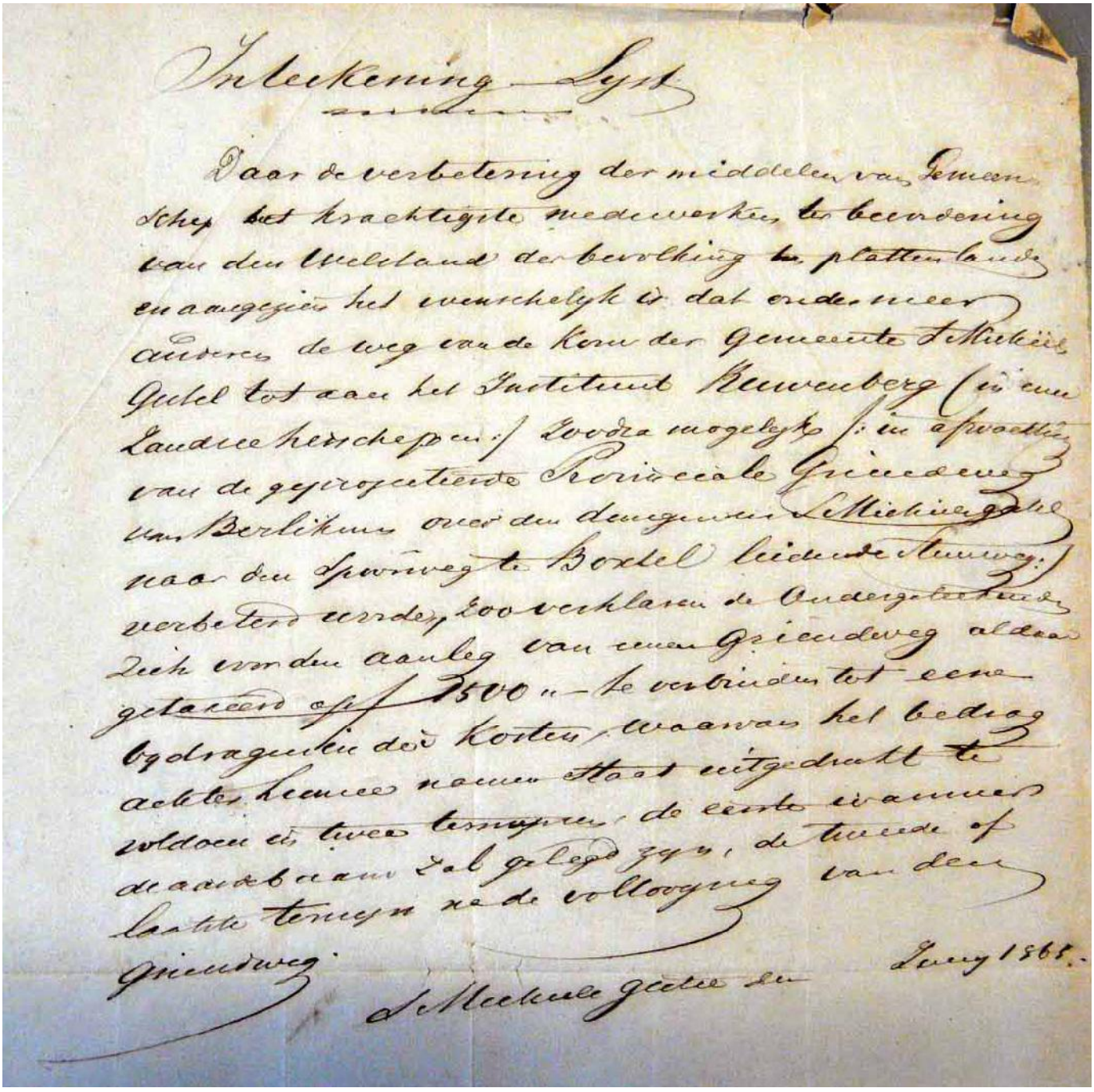

Bron : BHIC 5184 1259

Nadat deze verharding met grind was uitgevoerd kreeg de Heesakkerscheweg in de volksmond de naam de Nieuwstraat en dit werd in 1952 de officiële naam van deze straat.
Bron : (Raadsbesluit 16 sept.1952)

Oude-Schoolstraat (1952)

Deze naam is ontleend aan het daar staande schoolgebouw, hetwelk tot 1910 als gemeentelijke openbare school werd gebruikt.
Bron : (Raadsbesluit 16 sept.1952)

Pettelaarsestraat (1640)

akker- en heiland met een busselke of weide gelegen in de heerlijkheid Gestel ter plaatse genoemd de Heijde bij de Pleijn, b.p. Jan Handricx Duijs, de heer van Griensven, de erfgenamen van Joost de Visscher, de Pettelaersche straat daar

Bron : BHIC 5121 47 138-r, 1640

Pleinstraat (1668)
Een huis, met een partij akkerland groot ca. 22 lopenzaad Gestelse maat, elk lopenzaad tegen 33 roedes gerekend, gelegen alhier aan de Pleijn, b.p. de weduwe van Johan van de Graef en meer anderen, de Brantse heide daar, de straat daar genoemd de Pleijnstraat
Bron : BHIC 5121 53 96-r, 1668

Rooistaartstraat (1952 – 2013)
Het betreft hier een ingeburgerde naam, die gehandhaafd kan blijven.
Bron : (Raadsbesluit 16 sept.1952)

Ruwenbergstraat (1952 – 2013)
Deze benaming is ontleend aan de aan deze weg gelegen kostschool voor jongens “Huize Ruwenberg”
Bron : (Raadsbesluit 16 sept.1952)

Schoolstraatje (1952 – 2013)
Deze straat werd door mannelijke schoolgaande jeugd van het Maaskantje gebruikt om de aan het einde van de straat gelegen school te bereiken.
Bron : (Raadsbesluit 16 sept.1952)

Schuilenburgsestraat (1560)
akkerland groot ca. 4 lopenzaad gelegen te Gestel, b.p. de erfgenamen van Adriaen Janssen, de Schuijlenborgse straat daar
Bron : BHIC 5121 43 172-v, 1560

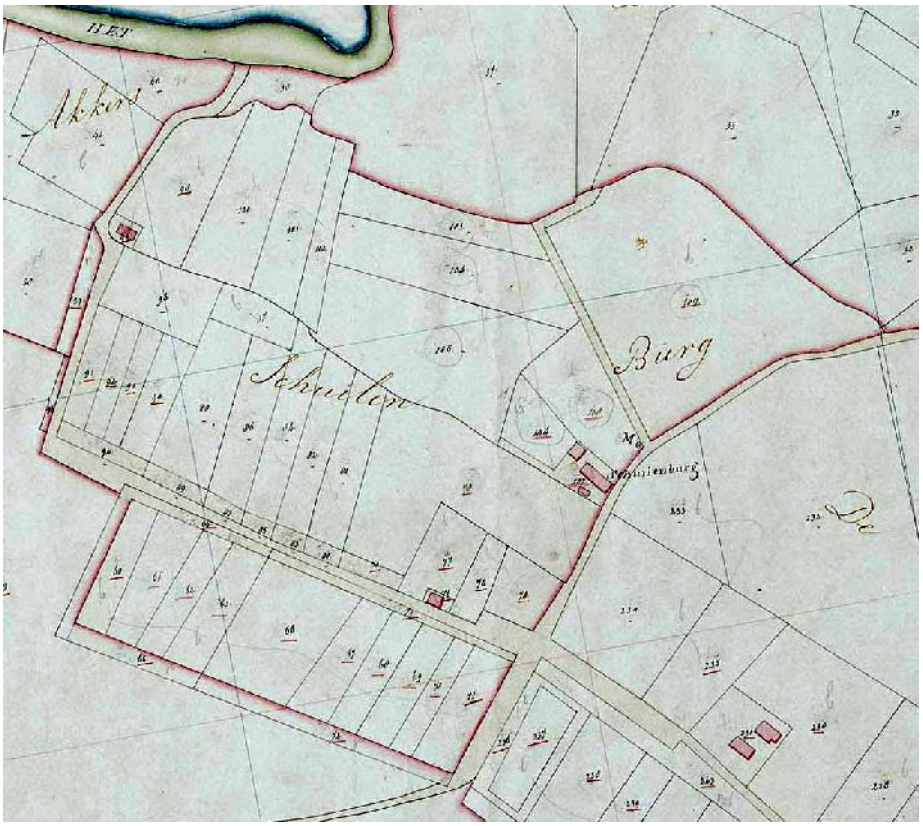

kadaster 1832 Schuilenburg

Spijtsestraat (Grote en Kleine) (1676 en 1884)

gelegen op de Speijt, b.p. de waterloop daar genoemd de Beeck, de erfgenamen van Adriaen van Zutphen, de Speijterstraat daar
Bron : BHIC 5121 56 143-v, 1676
gedeelte v.e. klamptiende gen'd Schilderstiend, gelegen tusschen de kleine- en groote speijtsche straat
Bron : BHIC 5116 notariaat SMG, 1884

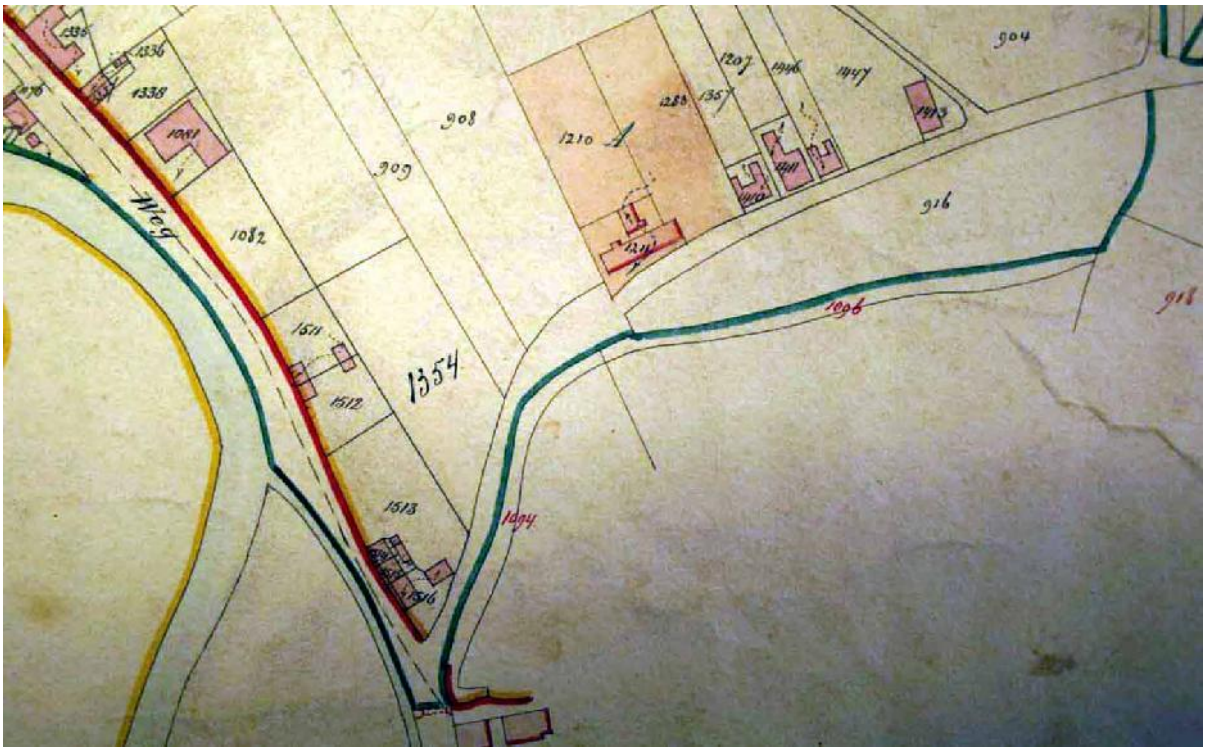

BHIC, Tiendkaarten SMG, 1872

Spijt is het afval dat onstaat bij het roten van vlas in water (in de Speijtgraaf ter plaatse)

St. Jacobsstraat (1952 – 2013)

Deze straat heeft geen oorspronkelijke benaming. Aangezien het Maaskantje parochieel ressorteert onder Den Dungen is de naam van deze straat ontleend aan de naam van de beschermheilige van de parochie Den Dungen.
Bron : (Raadsbesluit 16 sept.1952)

St. Lambertusstraat (1952 – 2013)

Deze straat heeft geen oorspronkelijke benaming. Zijnde de hoofdstraat van het kerkdorp Gemonde, wordt het gewenst geacht te noemen naar de beschermheilige van genoemd kerkdorp.
Bron : (Raadsbesluit 16 sept.1952)

St. Michielsstraat (1952 – 2013)

Deze straat heeft noch kadastraal noch in de volksmond een naam. De gekozen naam is afgeleid van de naam van de beschermheilige van de parochie dezer gemeente.
Bron : (Raadsbesluit 16 sept.1952)

Stokhoekstraat (1952 - 2013)

Teneinde de buurtschapnaam "Stokhoek" niet verloren te doen gaan, is het wenselijk deze naam aan deze straat te verbinden.

Bron : (Raadsbesluit 16 sept.1952)

Theerestraat of Theedsestraat (1668 – 2013

een huis, erf etc. groot ca. 12 lopenzaad gelegen te Thede op de Klockberch te St. Michielsgestel, b.p. de weduwe van Lambert Willems, Jan Arijens van Beers, Jan Leenderts Decker, de weduwe van Lambert Henricks Rademaker, te Theetse straat
Bron : BHIC 5121 53 54-r, 1668



Bron : BOZ kaartuitsnede ARR-D383 , 1769

Op de oude kadastrale plans komen namen voor als : Theesche straat; Theessche straat; Theersche Heide en Theereheide. De naam “Theerestraat”is ingeburgerd; derhalve wordt aan deze naam de voorkeur gegeven.
Bron : (Raadsbesluit 16 sept.1952)

Todstraatje (Het Dodenstraatje bij het kerkhof op Ruimel ?) (1738)

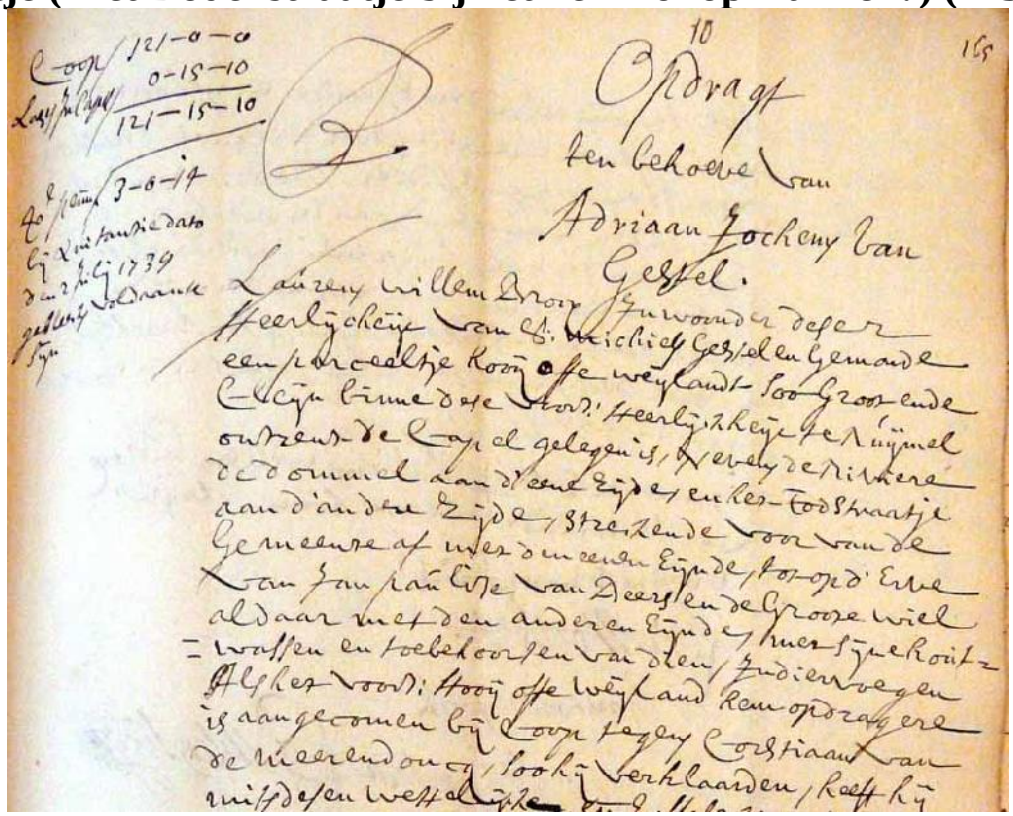
Bron : BHIC 5121 63 165, 1738

Henrick Corstiaens van de Brandts krijgt een huis, schuur, esthuis, boomgaard etc. groot ca. 6 lopenzaad gelegen in St. Michielsgestel ter plaatse genoemd Ruijmel nabij de kapel daar, b.p. de rivier de Dommel, de weduwe van Adriaen Adriaens, het kerkhof van de kapel, de gemeenschappelijke straat
Bron : BHIC 5121 51 45-v, 1663

Torenstraat (1952)

Naam ontleend aan de gemeentetoren, die staat op het punt waar deze weg aanvangt.
Bron : (Raadsbesluit 16 sept.1952)

Uit verzameling van Robert van Erp

Veestraat (1832 – 2013)

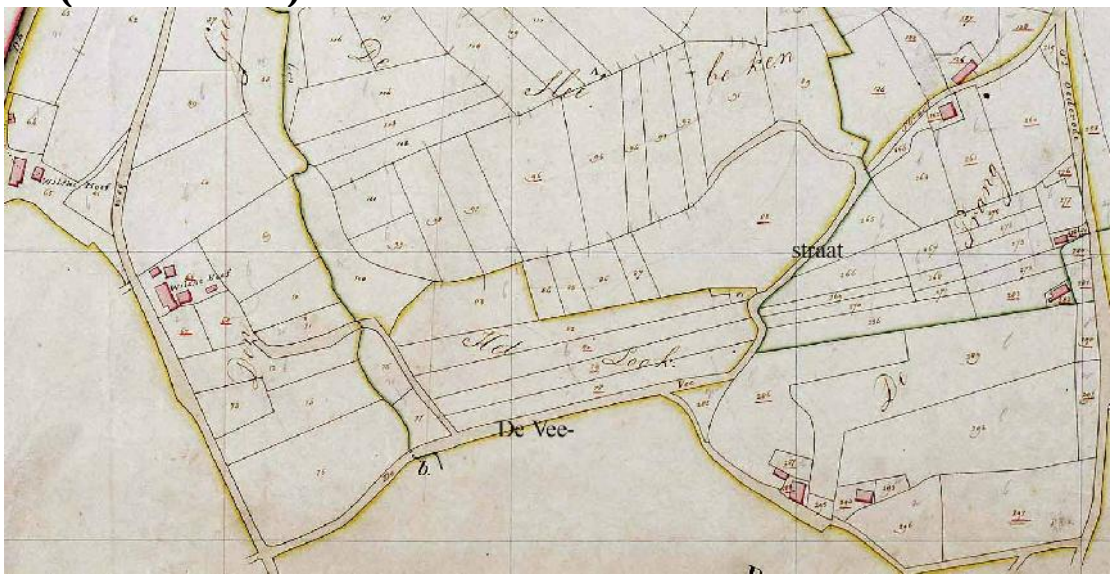

kadaster 1832 Veestraat

De Veestraat vanaf de Loopstraat nr 86 tot den gemeente kunstweg bij D nr 259.
Bron : BHIC 17 11188 Leggers der openbare wegen en voetpaden, Sint-Michiels Gestel , 1888

Venkantsestraat (1832)

De Venkantschestraat van af de Beekkantsche bij C nr 571 naar den Berkdijk bij C nr 666.
Bron : BHIC 17 11188 Leggers der openbare wegen en voetpaden, Sint-Michiels Gestel , 1888

Venstraat (1540 – 2013)

een akker van 4 lopenzaad gelegen in de parochie Gestel ter plaatse op Haenwijck, b.p. de Venacker, de gemeenschappelijke straat daar genoemd de Venstraet, de gemeenschappelijke weg, de zusters van Orthen
Bron : BHIC 5121 42 33-v, 1540
De Venstraat lopende naar Haanwijk tot de Houwsche straat aan F472.
Bron : BHIC 17 11188 Leggers der openbare wegen en voetpaden, Sint-Michiels Gestel , 1888

Verlengde Hoogstraat (1952 – 2013)

Aangezien deze weg geen kadastrale aanduiding heeft, doch beschouwd kan worden als een voortzetting van de Hoogstraat, wordt de naam “Verlengde Hoogstraat”het meest aanvaardbaar geacht.
Bron : (Raadsbesluit 16 sept.1952)

Victoriastraat (1952 – 2013)

Deze naam is ontleend aan de naam der voetbalclub ‘Victoria”, die te dezer plaatse gedurende vele jaren haar voetbalterrein had.
Bron : (Raadsbesluit 16 sept.1952)

FOTOSM.0342 Kampioenselftal Victoria, 1937

Zandstraat (1952 – 2013)
Deze benaming is bij de bevolking ingeburgerd.
Bron : (Raadsbesluit 16 sept.1952)

- naamuitgang : **weg**

Beemdweg (1952 – 2013)
Deze naam is ontleend aan de aan de overzijde van de weg gelegen beemden, die in de volksmond de Beemd genoemd wordt.
Bron : (Raadsbesluit 16 sept.1952)

Esscheweg (1952 – 2013)
Zie ook Heistraat.
Deze weg is in de kadastrale plans bekend onder de naam “Heistraat”, doch wordt “Esscheweg” genoemd, welke laatste benaming steeds meer gebruikelijk is geworden en ook door de bewoners van deze weg algemeen wordt gebezigd. Daarom verdient de naam “Esscheweg”de voorkeur.
Bron : (Raadsbesluit 16 sept.1952)

Gemeentekunstweg over het Marktveld (1884)
De Gemeentekunstweg over het Marktveld langs de F nrs 495, 985 en 490.
Bron : BHIC 17 11188 Leggers der openbare wegen en voetpaden, Sint-Michiels Gestel , 1888

Schattingskaartkadaster 1887

Gemeentekunstweg Sint-Michiels Gestel – Boxtel (1884)_

Gemeentekunstweg St. Michiels Gestel – Bokstel door de Heistraat aanvangende aan den grindweg Vucht – St Oedenrode tot de Limiet van Bokstel.
Bron : BHIC 17 11188 Leggers der openbare wegen en voetpaden, Sint-Michiels Gestel , 1888

Gemeentekunstweg Sint-Michiels Gestel - ’s Bosch (1884)

Gemeentekunstweg St. Michiels Gestel – ’s Bosch aanvangende in de Stokhoek aan de provincialenweg St. Michiels Gestel – Berlicum bij C nr 757
Bron : BHIC 17 11188 Leggers der openbare wegen en voetpaden, Sint-Michiels Gestel , 1888

GEMEENTEN 'S-HERTOGENBOSCH EN ST. MICHIELS-GESTEL.

Bestek en Voorwaarden,

BEGROOTING

f 59,812.—

RICHTING

BEOOSTEN HEMELRIJK

f 57,762.—

RICHTING

BEWESTEN HEMELRIJK

wegens het maken der aardebaan met kunstwerken, het gedeeltelijk begrinten en met klinkers bestraten en het éénjarig onderhoud van een weg aanvangende bij den vesting-muur aan de Groote Hekel te 's-Hertogenbosch over den Pette-laarschen weg aansluitende aan den Provincialen weg St. Michiels-Gestel—den Dungen, nabij het Land-goed „Overberg" onder St. Michiels-Gestel ter lengte van 5813, of 5623 M. naar gelang der te volgen richting bij het landgoed „Hemelrijk."

Uit Bestek wegaanleg Sint-Michielsgestel – ’s Bosch 1883

Gemondseweg (1952 – 2013)

De ingeburgerde benaming “Gemondse weg “ dient behouden te blijven.
Bron : (Raadsbesluit 16 sept.1952)

Heesakkerseweg (1884)

Zie Nieuwstraat.
Rijweg vanaf de Spijt over de Heesakker langs de openbare school tot den kunstweg St. Michiels Gestel – Berlicum.

Bron : BHIC 17 11188 Leggers der openbare wegen en voetpaden, Sint-Michiels Gestel , 1888

Herlaarseweg (1884)

Herlaarsche weg aanvangende bij F nr 339 en eindigende bij F nr 325.
Bron : BHIC 17 11188 Leggers der openbare wegen en voetpaden, Sint-Michiels Gestel , 1888



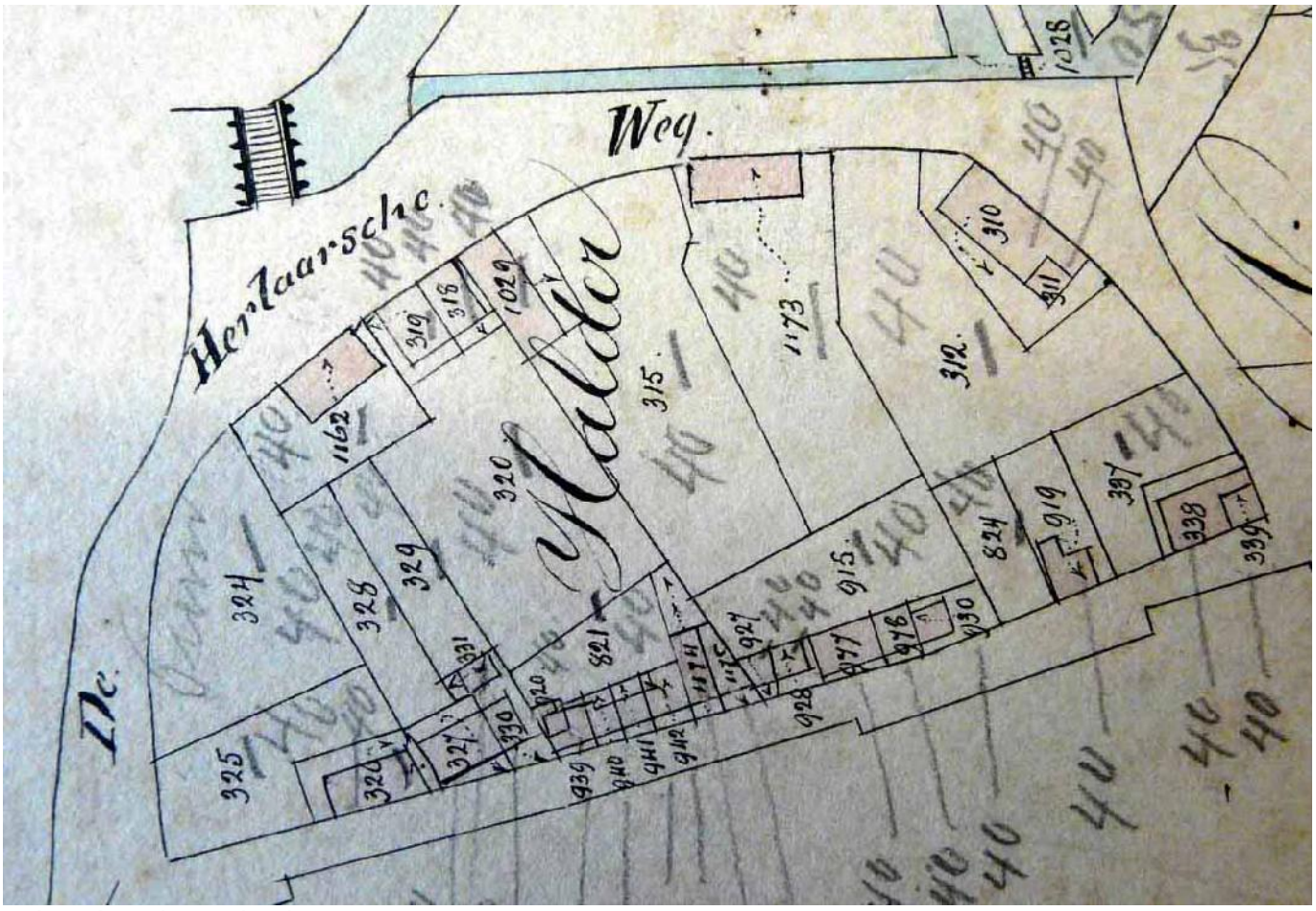

schattingskaartkadaster 1887

Krakensteinweg (1952 – 2013)

Deze weg loopt door de percelen, die kadastraal “Het Krakenstein”worden genoemd.
Bron : (Raadsbesluit 16 sept.1952)

Krommeweg (1952 – 2013)
Benaming ontleend aan een groot aantal bochten op een zeer kort traject.
Bron : (Raadsbesluit 16 sept.1952)

Kruisweg (1663)
Perceel G505 aende Cruijswech



Bron : BHIC 5039 62 ligger Gemonde, 1663

Middenweg (1952)
Deze naam is gekozen, omdat deze straat midden over het door Dommelbocht-afsnijding verkregen Dommelterrein loopt.
Bron : (Raadsbesluit 16 sept.1952)

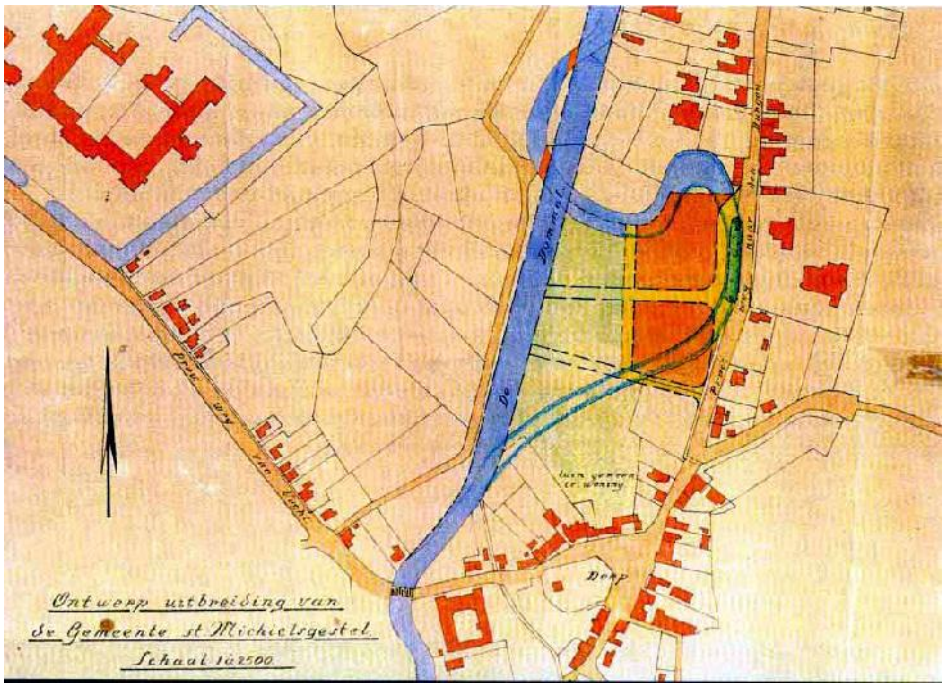

Pettelaarseweg (1952 – 2013)
…..de gemeene Pettelaarse wegh….
Bron : BHIC 5121 70 88, 1790
Het betreft hier in een ingeburgerde naam, die behouden dient te blijven.
Bron : (Raadsbesluit 16 sept.1952)

Schijndelseweg (1952 – 2013)
De naam Schijndelse weg is ingeburgerd en komt ook op de kadastrale plans voor.
Bron : (Raadsbesluit 16 sept.1952)

Triestweg (1952)
Naam ontleend aan aan de kadastrale benaming “De Triest”.
Bron : (Raadsbesluit 16 sept.1952)

Zijweg Dungen (1952)
Dit gedeelte weg maakt deel uit van de verharde weg van Den Dungen naar de Prov. weg St. Michiels Gestel – Schijndel en wordt in de volksmond “Zijweg Dungen”genoemd.
Bron : (Raadsbesluit 16 sept.1952)

- naamuitgang : **steeg**

Bellenbroeksesteeg (1769)

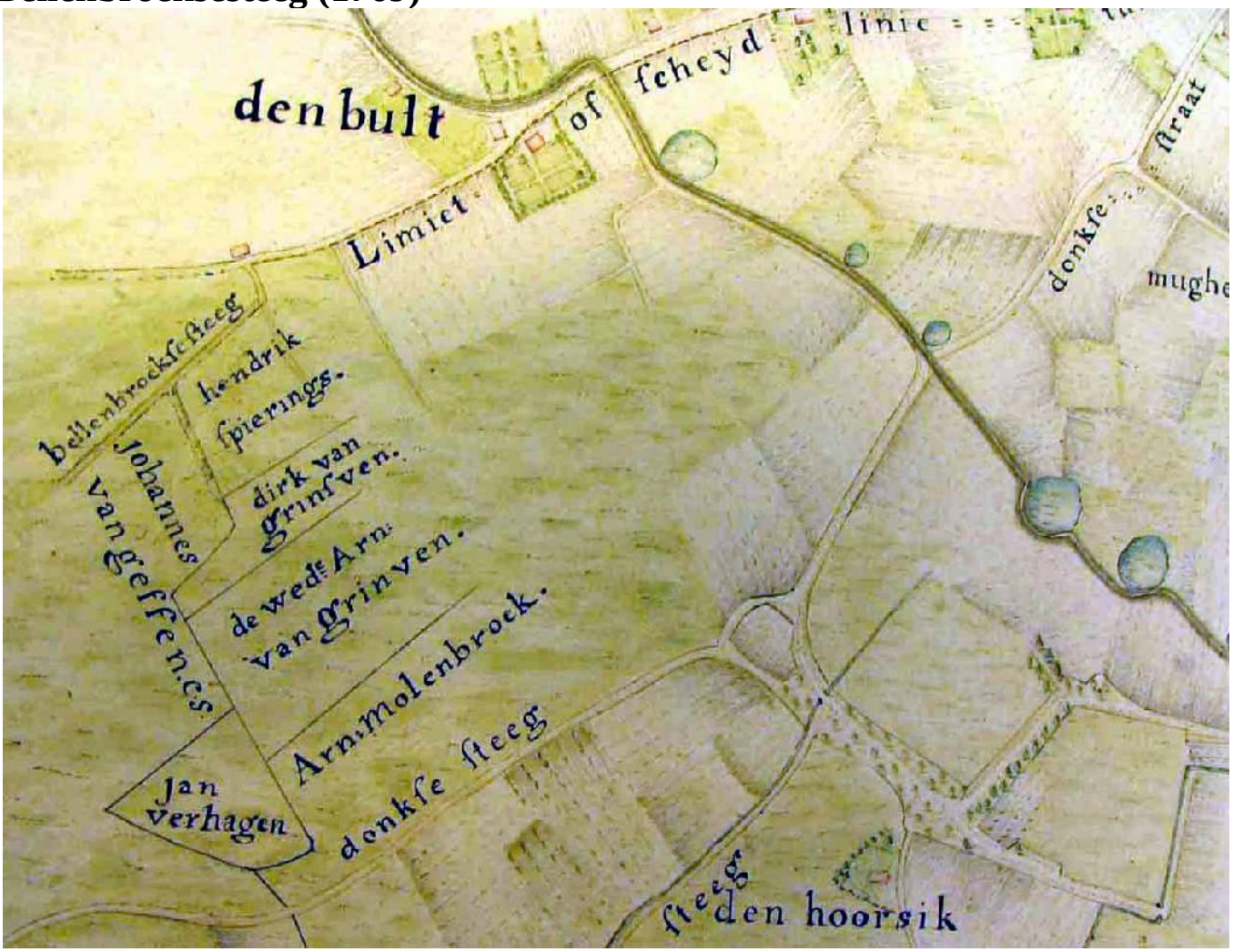

Bron : BOZ kaartuitsnede ARR-D383 , 1769

Blekensteeg of Steeg naar de Bleken (1773 – 2013)

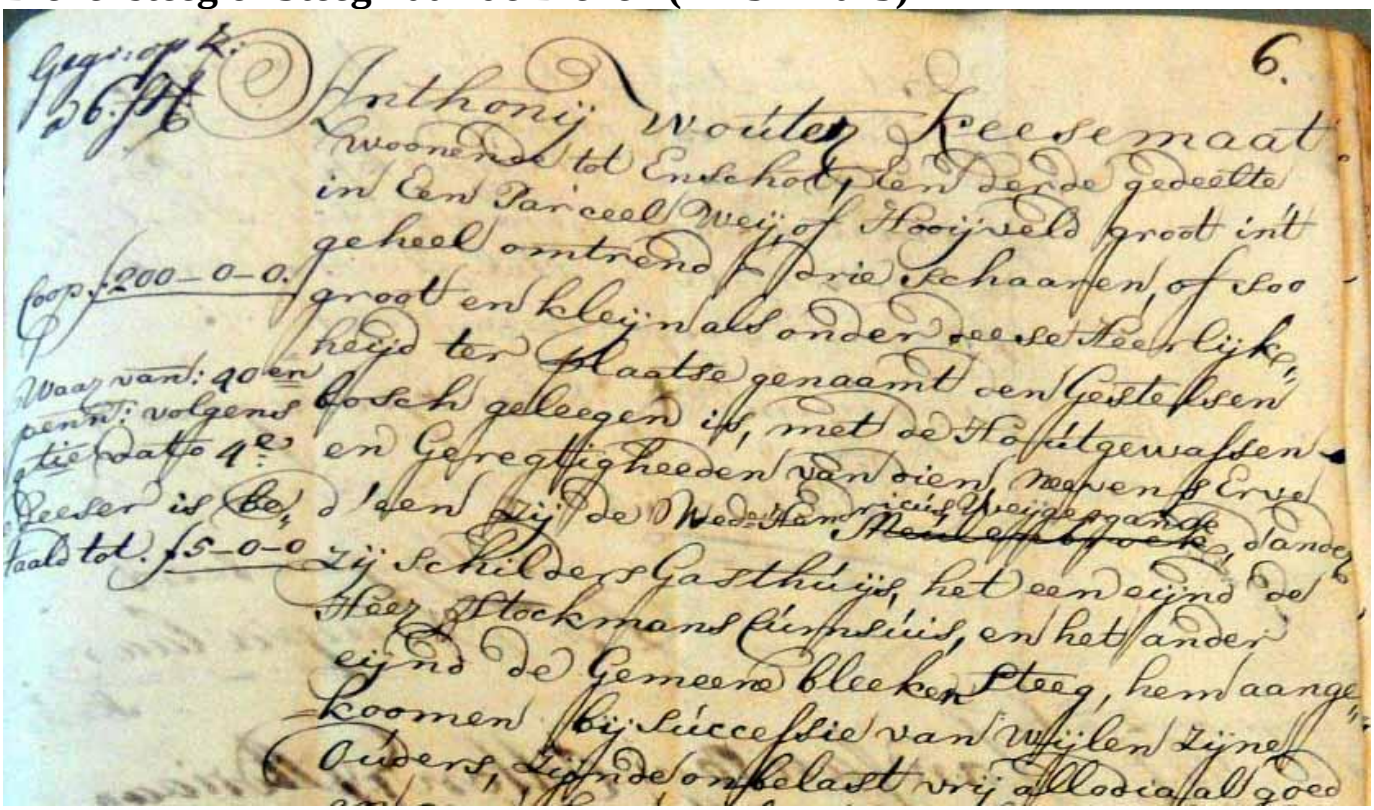

Bron : BHIC 5121 68 006, 1773

Bron : BOZ kaartuitsnede ARR-D383 , 1769

Donksesteeg (1769)

Zie figuur bij Bellenbroeksesteeg

Haldersesteeg (1670)

een hofstad met de tuin en erven eraan samen met de stenen en de materialen die daar liggen alhier te Nieuw Herlaer, b.p. de erfgenamen van Evert Peters van de Water, de erfgenamen van Jan van Venroij, de Haldersesteegde, de verkoper zelf, zoals is afgepaald, verder b.p. aan de oostkant een kei en aan de westzijde twee bomen.
Bron : BHIC 5121 54 31-r, 1670

Kalversteeg (1673 – 2013)

akkerland groot ca. 4 lopenzaad, gelegen in de parochie Gemonde te St. Michiels-gestel in de Pijpersheide, b.p. de kalversteegh tot aan de tweede heg, Jan Damen als deler waarvan is afgedeeld, het erf van de H. Geest van Den Bosch genoemd de Spoel, de gemeijnte daar samen met het voorhoofd en de bomen die erop staan
Bron : BHIC 5121 55 27-v, 1673

Kattesteegje (1783)


navolgende gequalificeert Een Woonhuijs met
aangelegen Hof en Teulland groot omtrent Zes
Lopensen of Zoo groot en Kleijn het Zelve met
De houtgewasschen en geregtigheden van dien onder
deere Heerlijkheid St Michiels Gestel aan t
Heselaar gestaan en gelegen is nevens Erve d'een
Zij Juffw de wed de Meele d'ander Zij Lambert
Verouden, het een eind de gemeene Straat en
het ander einde het Zoogenaamde Katte Steegje

Bron : BHIC 5121 69 100, 1783

Langewinkelsesteeg (1655 – 1952)

akkerland gelegen op de Donck, groot ca. 3 en een halve lopenzaad, b.p. Jan Henricks van Griensven, Jacob Rutten, de Langhwinkelse steegde, de Donck daar
Bron : BHIC 5121 48 124-v, 1655

Bron : BOZ kaartuitsnede ARR-D383 , 1769

Langewinkelsesteeg de kadastrale benaming is overgenomen.
Bron : (Raadsbesluit 16 sept.1952)

Logtsesteeg (1792)

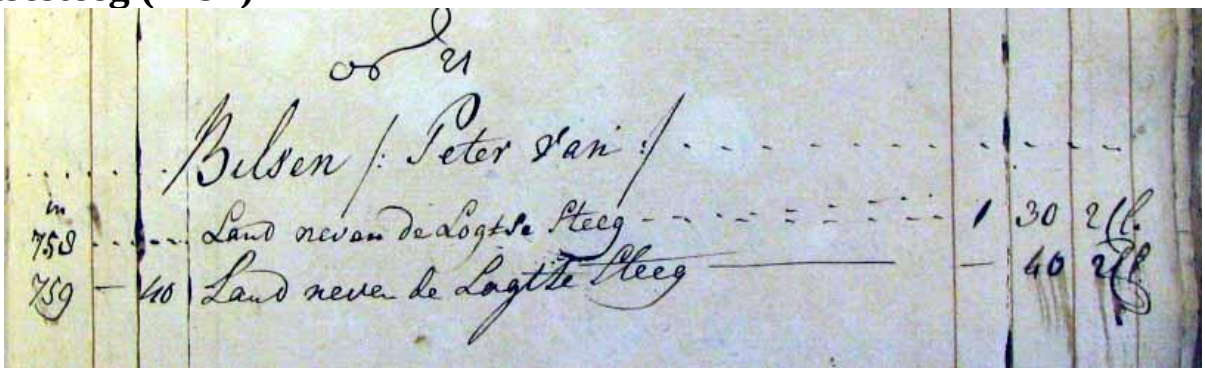

Bron : BHIC 5039 1103, Maatboek 1792

Loopsteegje (1888 – 2013)

Rijweg het Loopsteegje ook genaamd de Logt vanaf den Berkdijk naar de straat onder nr. 54 gemeld.
Bron : BHIC 17 11188 Leggers der openbare wegen en voetpaden, Sint-Michiels Gestel , 1888

Mijnsherensteeg (1674)

land in genoemde Heijman, b.p. Mathijs Hendricks, Henrick Claessen van het derde lot, Dirck Claessen van het vierde lot, de pad daar genoemd de Mijnsheerensteegde
Bron : BHIC 5121 55 87-v, 1674

Molensteeg (1832)

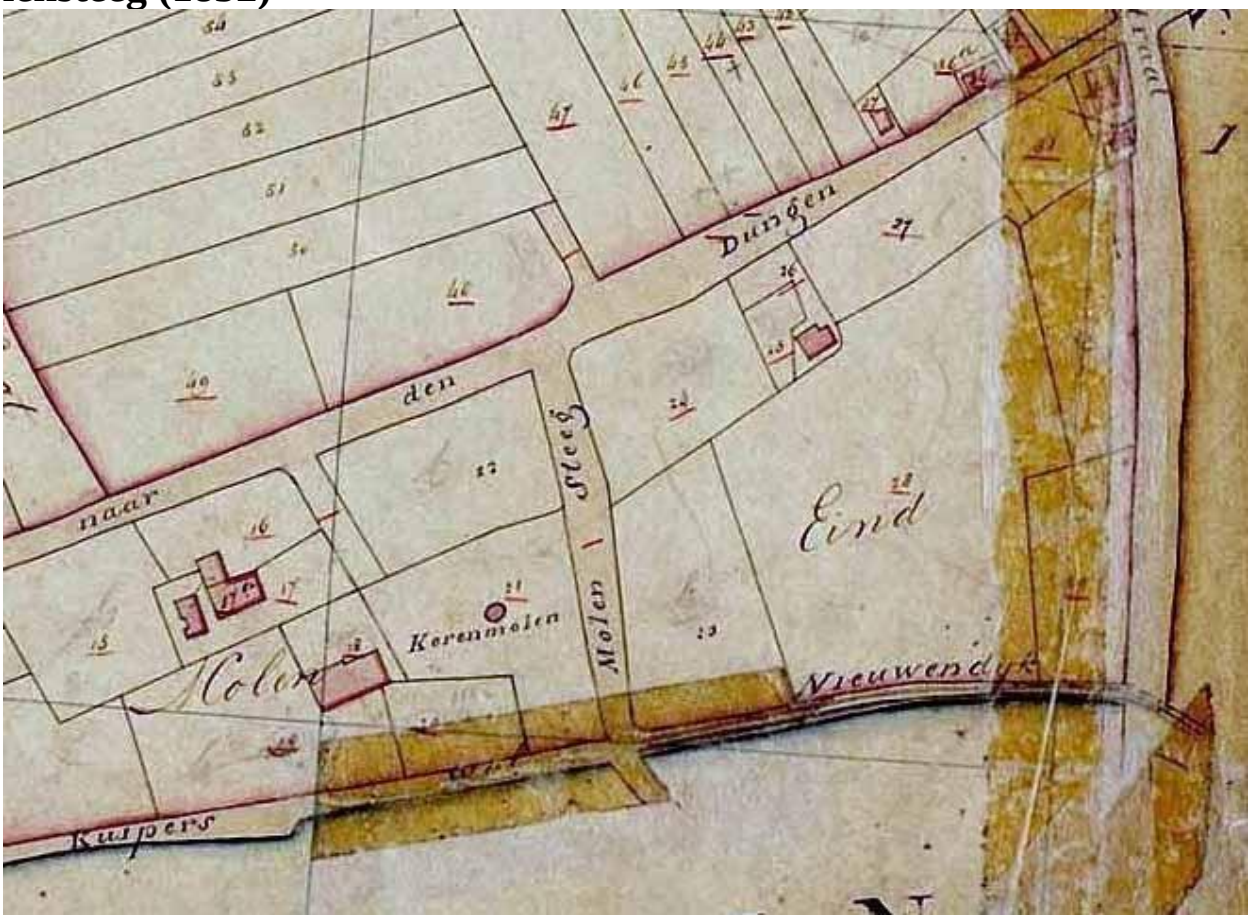

kadasterkaart uitsnede C1, 1832

Mudakkerssteegje (1888)
Rijweg het Mudakkerschsteegje vanaf den kunstweg bij het Hemelrijk door de Mudakkers naar den Mudakkerschen dijk.
Bron : BHIC 17 11188 Leggers der openbare wegen en voetpaden, Sint-Michiels Gestel , 1888

Mugheuvelsteegje (1832 – 1952 – 2013)
Rijweg Mugheuvelsteegje van de Donksche straat ZO naar de Grote Molenstraat
Bron : BHIC 17 11188 Leggers der openbare wegen en voetpaden, Sint-Michiels Gestel , 1888

Ruimelsesteeg (1658)
akker die van het eerste erfdeel is afgedeeld, gelegen te St. Michielsgestel ter plaatse genoemd Ruijmel, b.p. het eerste lot, de Ruijmelsche steegde, Adriaen Adriaens, de gemeenschappelijke straat daar
Bron : BHIC 5121 49 64-v, 1658

Schelmsteeg (1834)

Bron : Kaartenbakgemeente , notarieel archief Sint-Michielsgestel (M.Rovers)

Schuilenburgsesteeg
akkerland, genoemd de Leegen Schuijlenburch, b.p. een hooibeemd eigendom van Lenaert Willem Moelenbroek, de Schuijlenburchse steegde
Bron : BHIC 5121 50 58-v, 1660

Sleebekensteegje (1859)
Perceel bouwland D727 aan beide zijden van het Sleebekensteegje
Bron : Kaartenbakgemeente , notarieel archief Sint-Michielsgestel (M.Rovers)
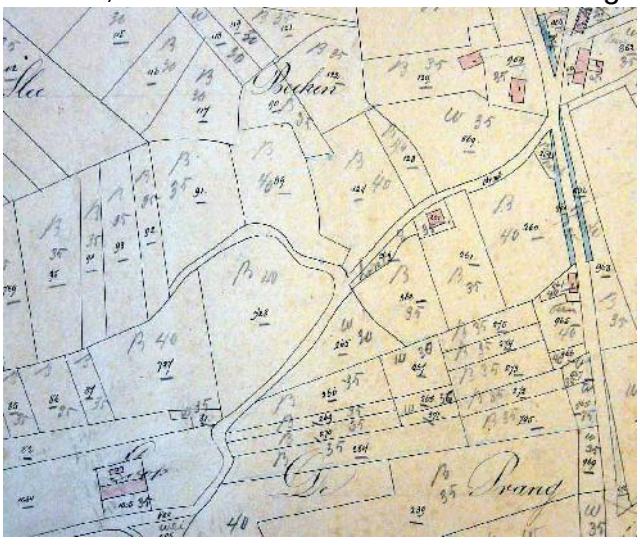

Stokhoeksesteeg (1838)

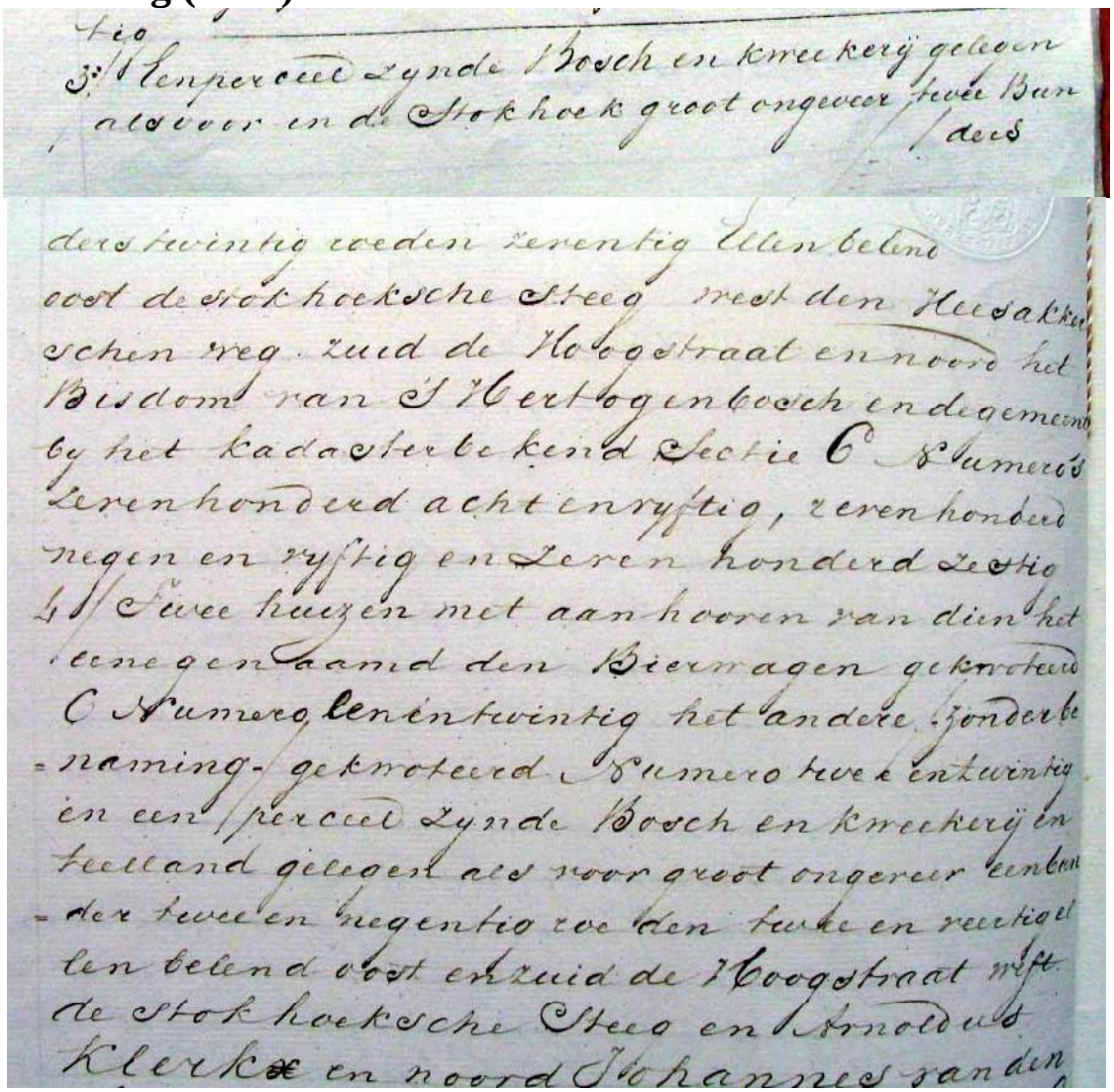

Bron : BHIC 5117 31 nr 95 Notaris Molhuizen,1838

Thielenshoefsesteeg (1792)

Land aan de Thielenshoefse steeg
Bron : BHIC 5039 1103 Maatboek nrs 689 en 690

Thielenssteegje (1663)

nevens de Thielens steegde bij R509
Bron : BHIC 5039 63 R509, 1663

Volmeersesteeg (1662)

akkerland groot ca. 14 lopenzaad en 6 roedes, te St. Michielsgestel aan de Volmeer, b.p. señor van Berkel, de Volmeersche steegde, de Theedse gemeijnte, Lenaert Willem Moelenbroeks
Bron: BHIC 5121 51 40-v, 1662

- naamsuitgang : **dreef**

Dreef, de (1832)

De Dreef aanvangende bij de Houwschestraat lopende in ZO richting tot de samen-komst van den Plijnschen dijk en de Venstraat.

Bron : BHIC 17 11188 Leggers der openbare wegen en voetpaden, Sint-Michiels Gestel , 1888

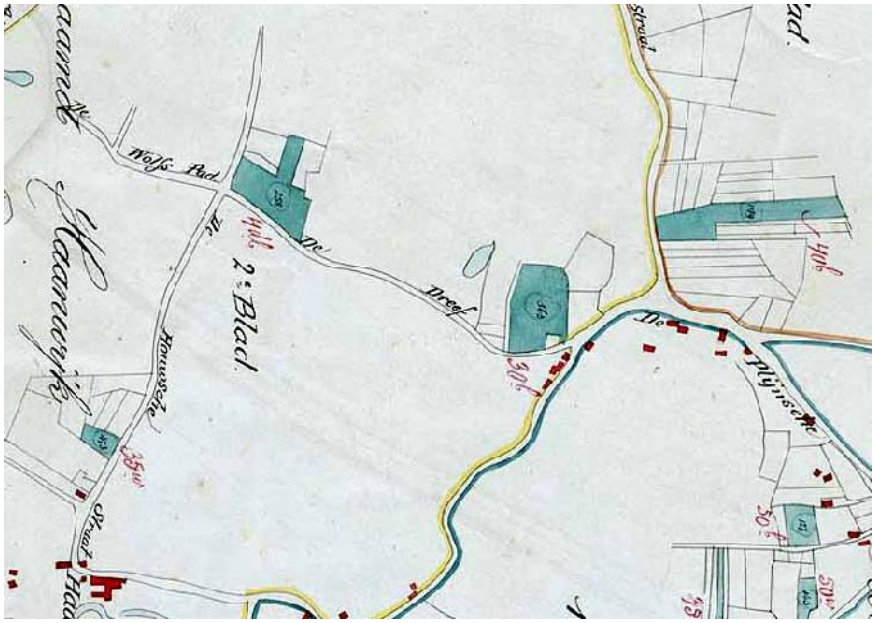

kadasterkaart uitsnede, 1832

Dreef aan de Balk (1761)

Vrouwe Barbara Anthonetta Rosina Tcharner huijsvrouw van de Heer Professor Herman Gideon Clemens (bewoonster van haar deel van kasteel Nieuw Herlaar), Perceel N8 van de Dreef aan de Balk
Bron : BHIC 5039 85 fol.65 , 1761

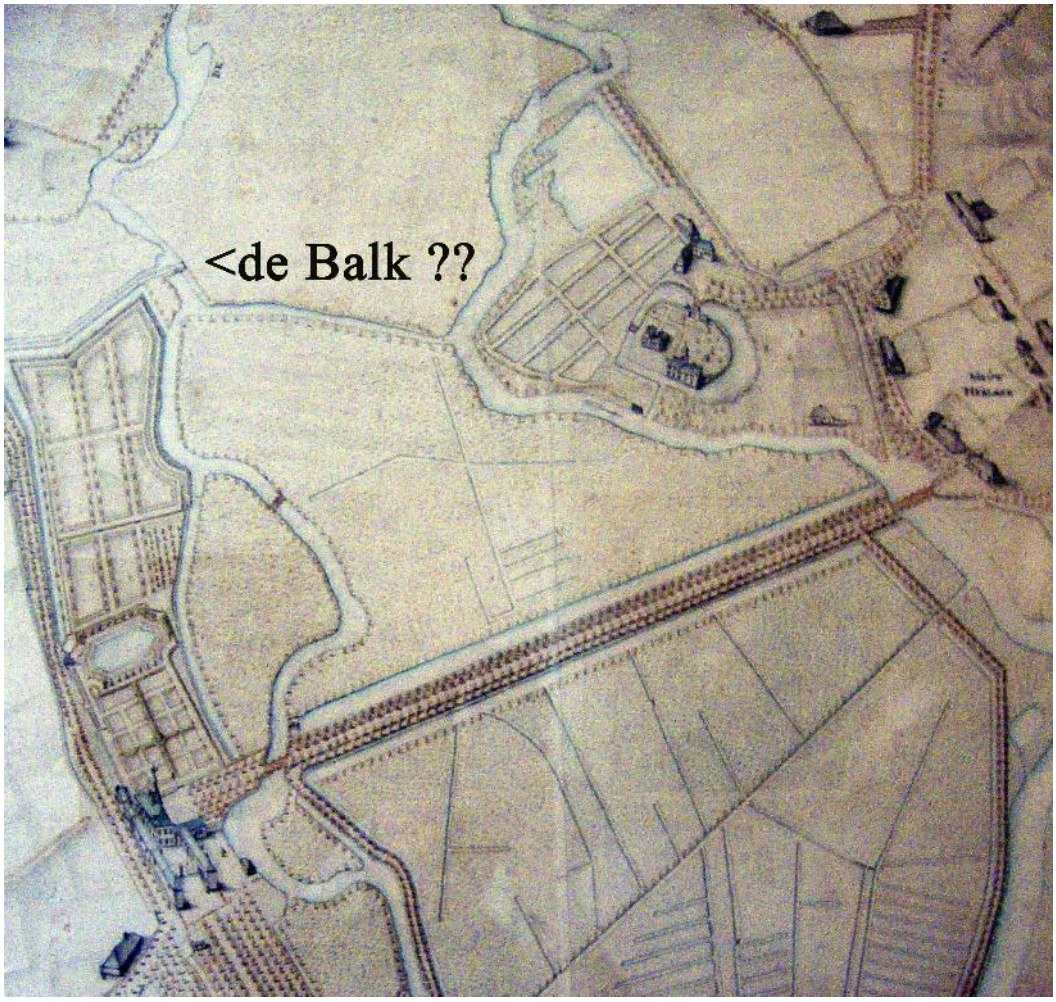

Uitsnede uit : Kaarte van het Kasteel Haanwijk door Luitenant Decker, 1769 (kaart eigendom van familie Binck)

Meer informatie over de Balk zijn te vinden in het artikel :

“De watermolens van Herlaar” door Mechelien Spierings, Brabants Heem 1975, pag. 12 t/m 27

Dreef van Haanwijk (1736)

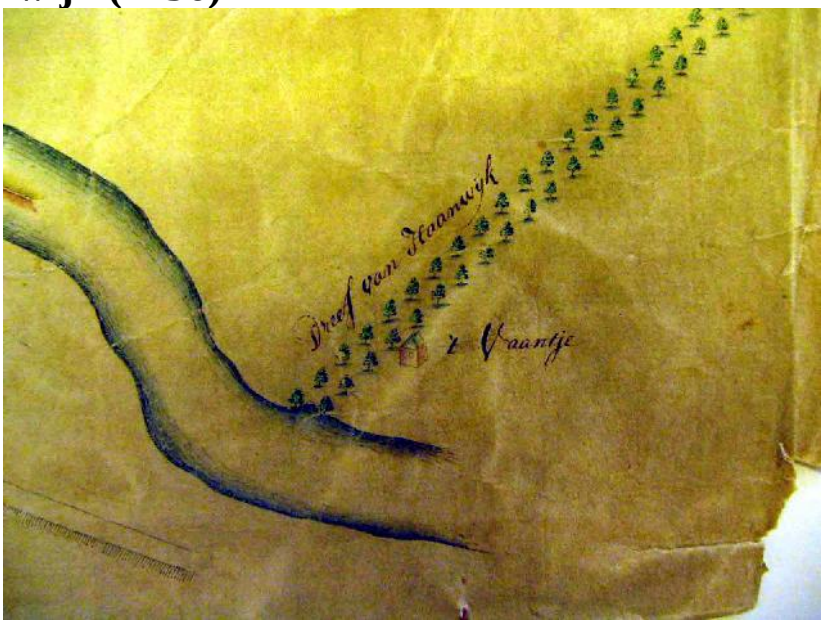

Bron : BOZ kaartuitsnede ARR-D384 , 1736

Eijkendreef (bij de Run(d)vonder) en de Vonderdreef (1803)

Eijkedreef op de Rundvonder lopende , ten halve dreef de Vonderdreef

Bron : BHIC 80 929 1e koop, 2e item

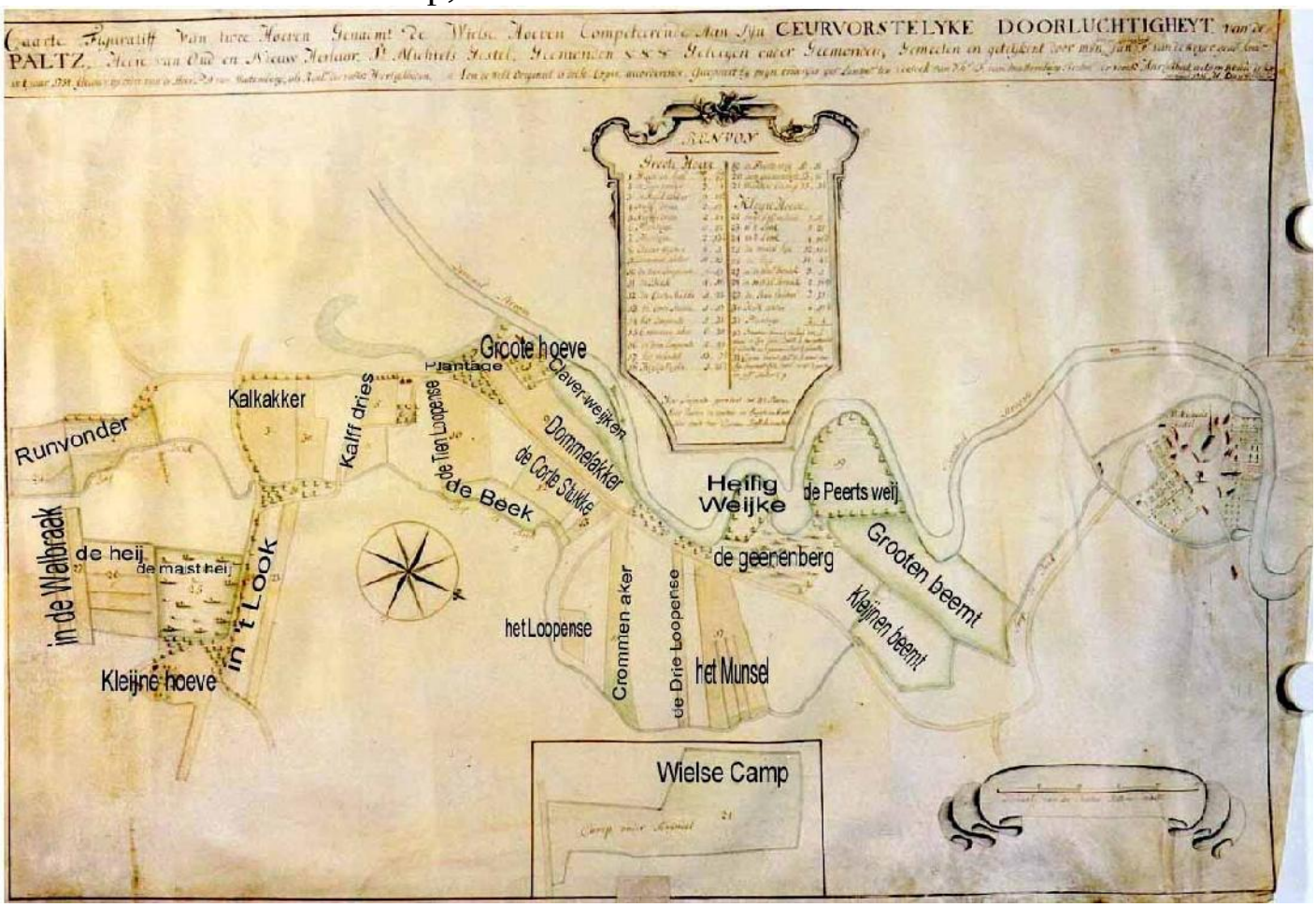

Bron : BOZ kaart ARR-D387,1756

Grote Dreef (Zegenwerp) (1792)
Nieuwland t'einde de Groote Dreef aldaar (Mb nr 1841)
Bron : BHIC 5039 1103 Maatboek

Pettelaarsedreef (1777)
Het 1e parceel in de Paardsweide nevens de Pettelairsche dreef
Bron : BHIC 5039 89 fol 407

Wolfsdreef (1952 – 2013)
Zie boven bij de Dreef. De Wolfsdreef is een samenvoeging van de Dreef en het Wolfspad. De kadastrale benaming is overgenomen.
Bron : (Raadsbesluit 16 sept.1952)

- naamsuitgang **: pad**

Bellenbroeksepad (1680)
akkerland, langs elkaar gelegen in deze heerlijkheid, ter plaatse genoemd in het Bellenbroeck, groot ca. 2 en een halve lopenzaad, b.p. Willem Goorts, de gemeenschappelijke straat, de kinderen van Aert Huiberts, de Bellenbroecksche pad met het recht om die pad te mogen gebruiken
Bron : BHIC 5121 58 fol 92v

Bosschepad (Boschpad) (1832 - 1952)
Straat genaamd de Bossche Pad aanvangende bij B nr. 449 langs de scheiding met den Dungen in oostelijke richting naar de Grote Molenstraat.
Bron : BHIC 17 11188 Leggers der openbare wegen en voetpaden, Sint-Michiels Gestel , 1888

Brede pad (1952)
Ontleend aan de kadastrale benaming (kadastersectiedeel Den Breeden Pad).
Bron : (Raadsbesluit 16 sept.1952)

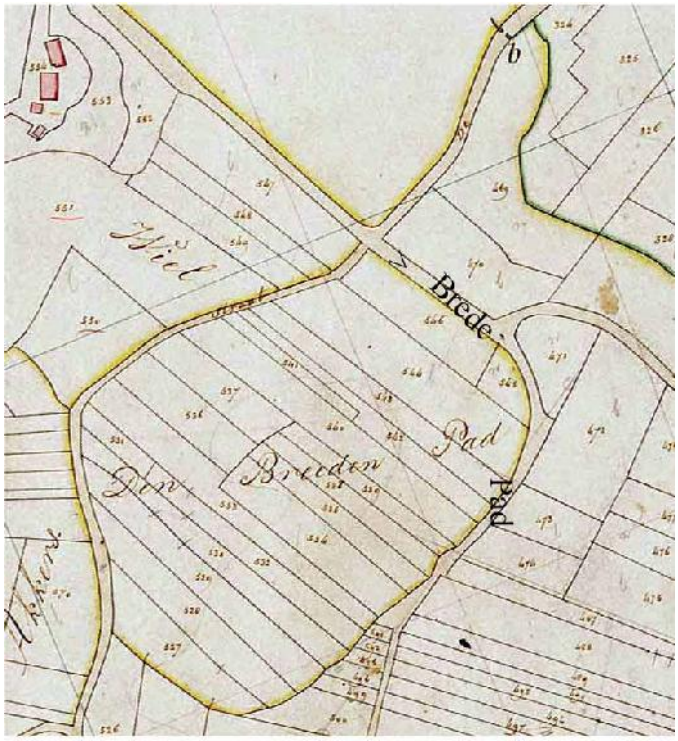

kadasterkaart 1832



ligger 1777 perceel G584 aan den Breden Pad

Herlaarsevoetpad (1706)

… en nog een roede dijk te onderhouden in het Herlaerse voetpad volgens de dijkcedullen…

Bron : BHIC 5121 61 42r

Kerkpad o.a.

-Kerckpadt bij G444 (Ligger Gemonde 1663)

-Kerkpad over de Heesakker naar Eekels (1952)

Voetpad van Kuiperswal (1832)

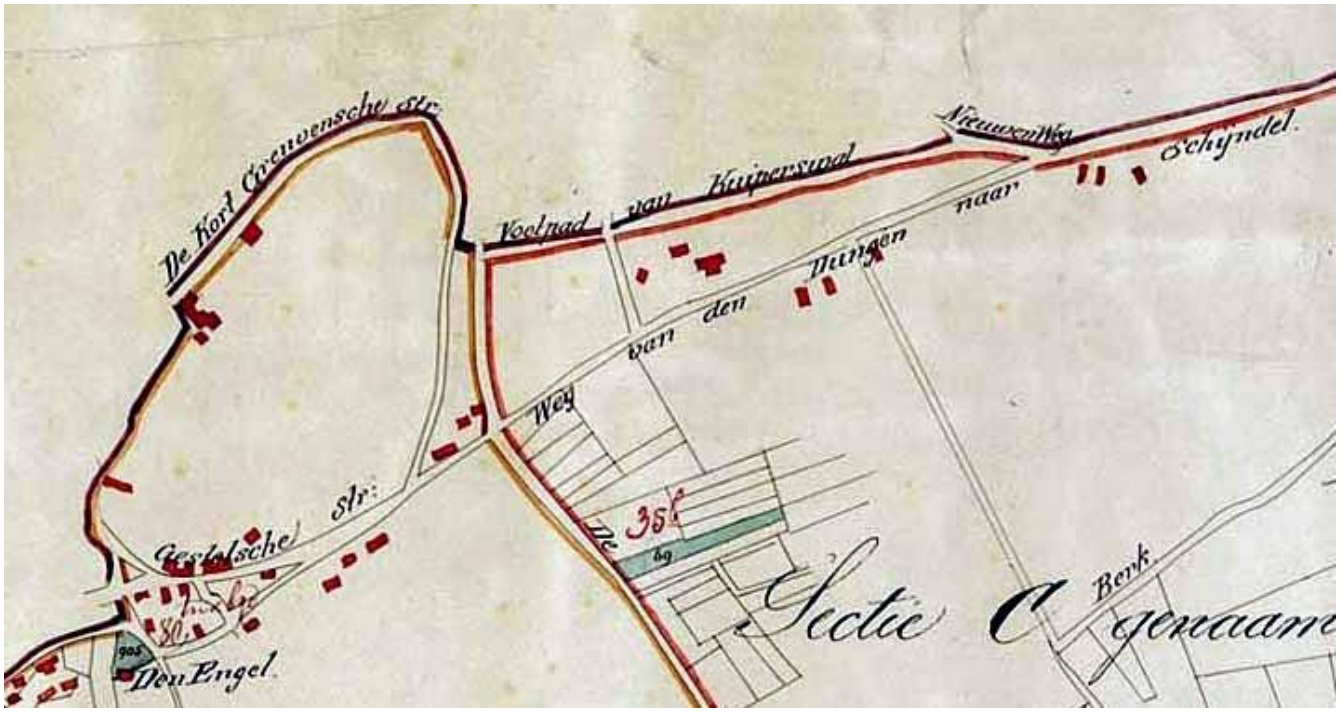

kadasteroverzichtskaart 1832

Andere voorkomende voetpaden in de archieven zijn :

-Voetpad bij de Grote Brug

-Voetpad van de Heer van Gestel

Wolfspad (1669 - 1888)

een schaarwei gelegen in de Wolffspadt

Bron ; BHIC 5121 53 112r 1669

Zie kaart bij de Dreef boven.

- naamsuitgang **: laan**

Haanwijkselaan (1792)
Een laan met hout beplant genaamt de Haanwijkselaan (Maatboeknummer 2721) , de laan van Haanwijk naar 't Vaantje.
Bron : BHIC 5039 1103, Maatboek 1792

Mgr. Hermuslaan (1952)
Deze straat is reeds tientallenjaren door de volksmond zo genoemd, naar aan leiding van het feit, dat de meeste daar staande woningen door het Instituut voor Doofstommen, waarvan Mgr. Hermus directeur was, zijn gebouwd.
Bron : (Raadsbesluit 16 sept.1952)

Seminarielaan (1952)
Deze straat is als de oprijlaan van het Seminarie te beschouwen, vandaar deze benaming.
Bron : (Raadsbesluit 16 sept.1952)

Zegenwerp(laantje)
Op Zegenwerp worden de volgende lanen genoemd :
Hoofdlaan naar het kasteel met dwarslaan naar de Wielse Hoef (1792 Maatboek)
Laan aan het Bevershekken (1792 Maatboek)
Eikenlaantje (tussen kad. nr. E405 en E406 (1851 Koopcontract van Lanschot)
Hoog laantje (langs Heistraat bij kad.nr. E416) en
Hoeflaan en
Kattenlaantje (bij kad. nr. E464)(1875 BHIC 200 751 Schatting landerijen)

- naamsuitgang **: diversen**

Beekgraaf (1952)
De naam Beekgraaf was in de volksmond reeds gebruikelijk en is waarschijnlijk ontstaan als gevolg van het feit, dat langs deze weg een klein beekje liep, welke loop in 1942 echter is omgelegd.
Bron : (Raadsbesluit 16 sept.1952)

Beekkant (1952)
Deze naam komt voor op de kadastrale kaarten en is ook in de volksmond gebruikelijk.
Bron : (Raadsbesluit 16 sept.1952)

Grinsel (1952)
Deze naam is reeds ingeburgerd en komt ook op de kadastrale kaarten voor.
Bron : (Raadsbesluit 16 sept.1952)

Hondsklauw (1952)
Het punt waar deze straat in de Spijt overgaat is van oudsher "Hondsklauw" genoemd. Het ontstaan van deze naam is niet bekend.
Bron : (Raadsbesluit 16 sept.1952)

Kerkeind (1888 – 1952)
Straat genaamd het Kerkeind van Gemonde van den kunstweg bij D nr 718 in de richting naar Berselaar
Bron : BHIC 17 11188 Leggers der openbare wegen en voetpaden, Sint-Michiels Gestel , 1888

Kuiperswal (1888)
Rijweg genaamd Kuiperswal van af de straat nr 56 tot C nr 8
Bron : BHIC 17 11188 Leggers der openbare wegen en voetpaden, Sint-Michiels Gestel , 1888

Maaskantje (1952)
Alhoewel deze weg op de kadastrale kaarten de Gestelse weg wordt genoemd, wordt aan de naam “Maaskantje” de voorkeur gegeven, ten einde de ingeburgerde naam ter plaatse te behouden.
Bron : (Raadsbesluit 16 sept.1952)

Ruimel (1952)
De kadastrale benaming van deze buurtschap kan behouden blijven, te meer daar deze ook in de volksmond gebruikelijk is.
Bron : (Raadsbesluit 16 sept.1952)

Schildershof (1952)
Het kleine complex huizen dat aan deze straat ligt is van oudsher “Schildershof” genoemd. Deze naam is als straatnaam over te nemen.
Bron : (Raadsbesluit 16 sept.1952)

Spijt (1952)
Deze vanouds bekende benaming dient te worden gehandhaafd
Bron : (Raadsbesluit 16 sept.1952)

Venkant (1952)
Deze straat, die op de kadastrale kaarten als “Venkantschestraat”voorkomt, wordt in de volksmond met Venkant of Venkantje aangeduid.
Bron : (Raadsbesluit 16 sept.1952)

naamsuitgang : **dijk**
Hier worden niet de waterkeringen genoemd.

Berkdijk (1888 - 1952)
Rijweg genaamd Berkdijk van af den gemeente kunstweg Dungen – Schijndel door de Thielsche Hoeven langs het Moerschot en de Plak naar den Stokhoek bij C nr 1474
Bron : BHIC 17 11188 Leggers der openbare wegen en voetpaden, Sint-Michiels Gestel , 1888

Dijk van Boxtel na St. Michiels Gestel (1769)

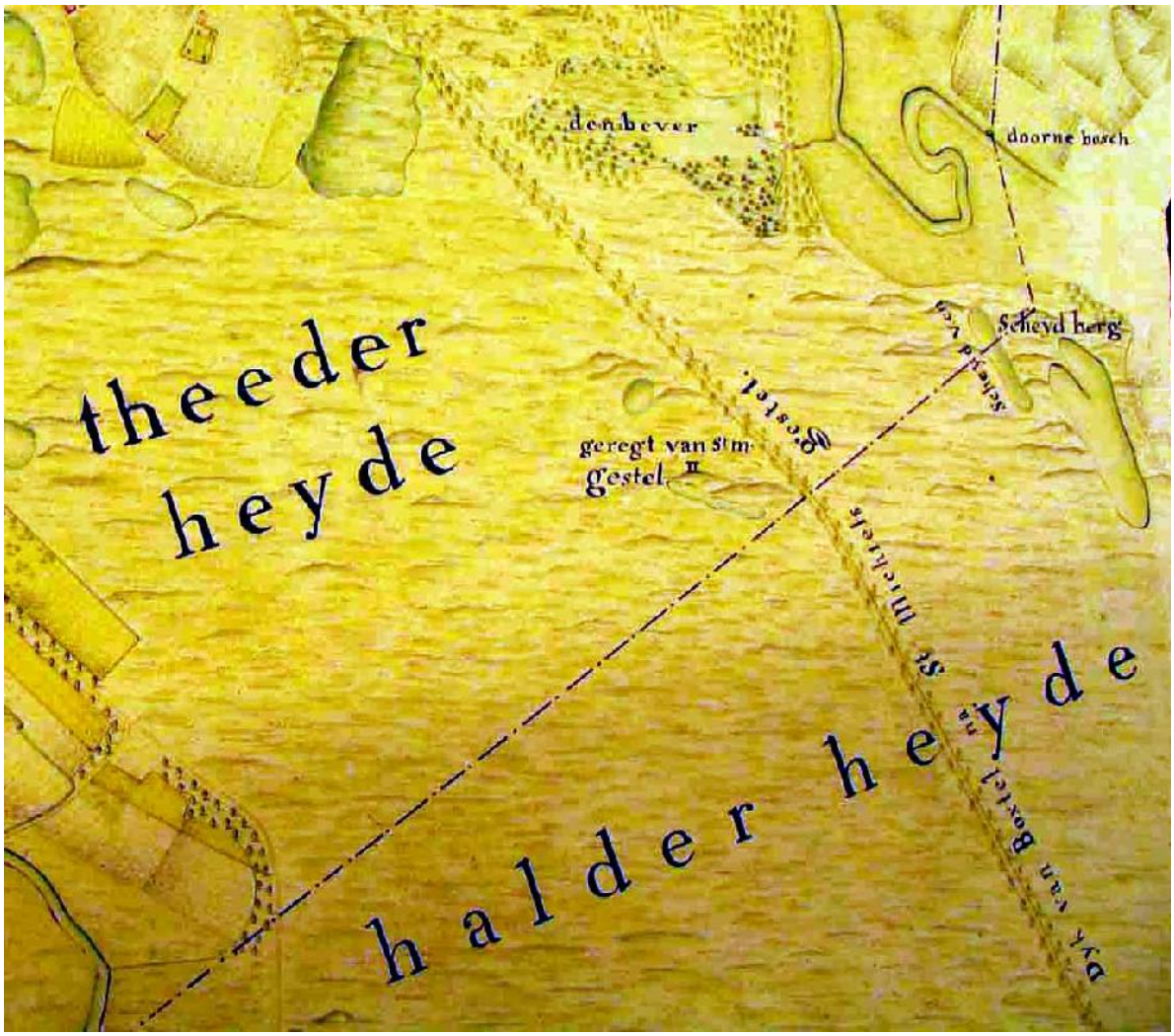

Bron : BOZ kaartuitsnede ARR-D383 , 1769

Herlaarse of Halderse dijk (1687)

In den eersten een roej dijcx op den herlaersen dijck tusschen Vugt ende Gestel gelegen, aan den Scheijpaal beginnende, ende alzo naar Heirlaer toe
Bron : BHIC 5039 356 Dijkcedulle

Heidijk (1888)

Weg den Heidijk van af den gemeente kunstweg naar Bokstel tot E nr 782 en vervolgens in eene rechte lijn naar de Kivitsakker tot E nr 504
Bron : BHIC 17 11188 Leggers der openbare wegen en voetpaden, Sint-Michiels Gestel , 1888

Kastanjedijk (1888)

Rijweg genaamd het Kastanjes dijkje van af den dijk bij het Hemelrijk naar de Brandsche straat
Bron : BHIC 17 11188 Leggers der openbare wegen en voetpaden, Sint-Michiels Gestel , 1888

Nieuwendijk (1888)

Nieuwen dijk genaamd Horzikschen dijk van de Pettelaarsche straat NO naar de Horziksche straat
Bron : BHIC 17 11188 Leggers der openbare wegen en voetpaden, Sint-Michiels Gestel , 1888

Plijnsedijk (1952)

De kadastrale benaming is overgenomen.
Bron : (Raadsbesluit 16 sept.1952)

2013, oktober, Jef van Veldhoven